This is a digital copy of a book that was preserved for generations on library shelves before it was carefully scanned by Google as part of a project to make the world's books discoverable online.

It has survived long enough for the copyright to expire and the book to enter the public domain. A public domain book is one that was never subject to copyright or whose legal copyright term has expired. Whether a book is in the public domain may vary country to country. Public domain books are our gateways to the past, representing a wealth of history, culture and knowledge that's often difficult to discover.

Marks, notations and other marginalia present in the original volume will appear in this file - a reminder of this book's long journey from the publisher to a library and finally to you.

Usage guidelines

Google is proud to partner with libraries to digitize public domain materials and make them widely accessible. Public domain books belong to the public and we are merely their custodians. Nevertheless, this work is expensive, so in order to keep providing this resource, we have taken steps to prevent abuse by commercial parties, including placing technical restrictions on automated querying.

We also ask that you:

+ *Make non-commercial use of the files* We designed Google Book Search for use by individuals, and we request that you use these files for personal, non-commercial purposes.

+ *Refrain from automated querying* Do not send automated queries of any sort to Google's system: If you are conducting research on machine translation, optical character recognition or other areas where access to a large amount of text is helpful, please contact us. We encourage the use of public domain materials for these purposes and may be able to help.

+ *Maintain attribution* The Google "watermark" you see on each file is essential for informing people about this project and helping them find additional materials through Google Book Search. Please do not remove it.

+ *Keep it legal* Whatever your use, remember that you are responsible for ensuring that what you are doing is legal. Do not assume that just because we believe a book is in the public domain for users in the United States, that the work is also in the public domain for users in other countries. Whether a book is still in copyright varies from country to country, and we can't offer guidance on whether any specific use of any specific book is allowed. Please do not assume that a book's appearance in Google Book Search means it can be used in any manner anywhere in the world. Copyright infringement liability can be quite severe.

About Google Book Search

Google's mission is to organize the world's information and to make it universally accessible and useful. Google Book Search helps readers discover the world's books while helping authors and publishers reach new audiences. You can search through the full text of this book on the web at `http://books.google.com/`

NYPL RESEARCH LIBRARIES
3 3433 08181149 3

Digitized by Google

Digitized by Google

Digitized by Google

Digitized by Google

Digitized by Google

Digitized by Google

VIII Band Preis [illegible]



Über's Meer!

Taschenbibliothek für deutsche Auswanderer

Kalifornien

von

Paul Alexander

Digitized by Google

Digitized by Google



Niederländisch-Amerikanische Dampfschifffahrts-Gesellschaft.

ROTTERDAM
AMSTERDAM
— **New York.**

Direkte wöchentliche Postverbindung **ohne Zwischenhäfen** anzulaufen vermittelst der prachtvollen ausgezeichnet für Passagiere eingerichteten I. Klasse Postdampfer:

P. Caland	Capt.	Gouzer.	**Amsterdam**	Capt.	[illegible]
W. A. Scholten	„	Vis.	**Zaandam**	„	C. Lucas.
Leerdam	„	Slierendregt.	**Edam**	„	[illegible]chevalier.
Rotterdam	„	Kryt.	**Schiedam**	„	d'Hoat.
Maasdam	„	Bakker.			[illegible]mercourt.

Abfahrt: Jeden Samstag nach New York, jeden Mittwoch von [illegible] New York.

Passage-Preise: Erwachsene 250 Mark, Retourbillet 450 Mark, von 1 bis 12 Jahren zahlen die Hälfte, unter 1 Jahr 20 Mk. Kinder Zwischendeck billigst zu akkordieren. Nähere Auskunft ertheilt die [illegible]rektion zu Rotterdam, sowie ihre Passage-Agenten:

Obige Dampfer übernehmen keine Viehtransporte und fahren im Anschluß mit den von Mannheim, Ludwigshafen abgehenden Dampfbooten und Schleppkähnen.

Antwerpen, van Raffelghem & Dornhöfer, Breydelstraße
Aschaffenburg, F. J. Bothof. [illegible]20, I.
Basel, Ph. Rommel & Co., Aschenvorst. 72.
Berlin, Brasch & Rothenstein, Friedrichsstraße 78.
Bremen, F. Missler, Bahnhofstraße 13/14.
Breslau, H. Fahrenwaldt, Weidenstraße 25.
Brüssel, van Raffelghem & Dornhöfer, Bahnhofstraße 26.
Chemnitz, H. A. Schumann, Langestraße 16, I.
Cöln, Wilhelm Maassen, Lyßkirchen 20.
„ Hermann Lindemann.
Dresden, Friedrich Riebe & Co.
Frankfurt a. M., C. H. Textor, Neue Mainzerstraße 22.
Hamburg, E. de Lemos & Co., Poggenmühle 12.
Hannover, Gebr. Kast, Georgstraße 18.
Heilbronn, Langer & Weber.
Karlsruhe, K. Schmitt & Sohn.
Kehl a. Rh., W. Steiner.
Leipzig, Carl O. R. Viehweg.
Luxemburg, van Raffelghem & Dornhöfer, Stationsweg.
Mainz, F. J. Bothof.
Mannheim, Rabus & Stoll.
„ Conr. Herold.
„ Mich. Wirsching.
New York, L. W. Morris, Broadway 50.
Paris, Brasch & Rothenstein, rue d'Hauteville 15.
Straßburg, C. Schwarzmann.
Stuttgart, Carl Anselm.
Wien, Arn. Reif, Kolowratring, Pestalozzigasse 1.

Güter nach Baltimore, Philadelphia, Boston, New Orleans, Havanna, Savannah, Curaçao, La Guayra, Puerto Cabello, Chicago, St. Louis, Cincinnati und anderen Plätzen werden via New York zu billigen Sätzen mit direktem Konnossement befördert. — Nähere Auskunft wegen Güter-Transport erteilt

Die Direktion zu Rotterdam.

Digitized by Google

Digitized by Google

Red Star Linie.

Einzige Direkte Postlinie von Antwerpen.

Königlich Belgische Postdampfschifffahrt

von **ANTWERPEN** direkt

und ohne fremde Zwischenhäfen anzulaufen nach

New-York und Philadelphia

vermittelst der prachtvollen, eisernen Postdampfer

BELGENLAND	4000 Tons	**ZEELAND**	3000 Tons
RHYNLAND	4000 „	**WAESLAND**	5000 „
SWITZERLAND	3000 „	**PENNLAND**	4000 „
NEDERLAND	3000 „	**WESTERNLAND**	5500 „
VADERLAND	3000 „	**NOORDLAND**	5000 „

Die Abfahrten der Postdampfer von ANTWERPEN erfolgen:

jeden Samstag nach NEW-YORK,

jeden ersten Mittwoch im Monat nach PHILADELPHIA,

direkt ohne Umladung, und ohne anzuhalten in Zwischenhäfen.

Die Königl. Belg. Postdampfschiffe der **Red Star Linie** sind rühmlichst durch ihre sicheren Reisen bekannt. Dieselben sind alle neuerer Construction und speziell für die nordtransatlantische Fahrt unter besonderer Berücksichtigung der neuesten Erfindungen auf dem Gebiete der Schiffsbaukunst gebaut worden.

Alle mit diesen Postdampfern beförderten Passagiere sind glücklich und wohlbehalten in Amerika angekommen. Die Compagnie hat noch

keinen Verlust an Menschenleben

zu beklagen.

Directe Billete zu Originalpreisen nach allen Punkten der

Vereinigten Staaten, Canada & Australien.

Wegen aller Auskunft und Passagescheine wende man sich an:

PETER WRIGHT & SONS, Generalagenten,

in NEW-YORK, 55, Broadway; in PHILADELPHIA, 307, Walnutstreet; in BALTIMORE, 44, Secondstreet; in CHICAGO, 119, E. Randolphstreet.

von der Becke & Marsily,

Europäische Generalagenten in Antwerpen.

Einzige Direkte Postlinie von Antwerpen.

Digitized by Google

Illustrierte, zweimal monatlich erscheinende Zeitschrift; eine Rundschau über das Deutschtum auf der ganzen Erde.

Vierteljährl. Abonnement 1 Mk. 50 Pfg.

I. Band eleg. gebdn. 2 Mk. 50 Pfg.

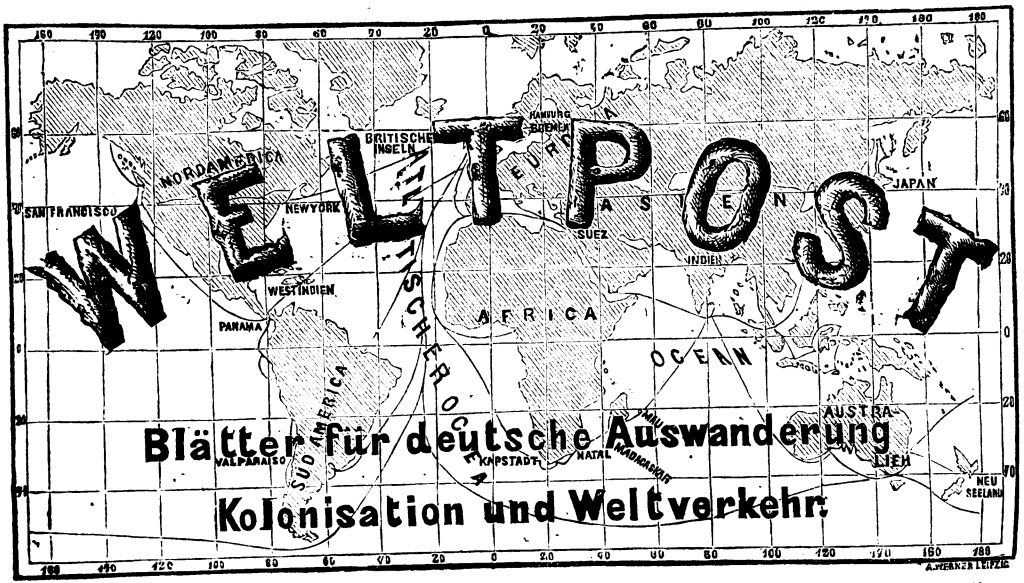

Herausgeber: **Richard Lesser** in Leipzig. — Mitarbeiter: deutsche Ansiedler in allen Weltteilen und Kenner der überseeischen Verhältnisse.

Schilderungen über die Vereinigten Staaten und Kanada, Mexiko, Brasilien, Argentinien, Paraguay, Chile, Kapland

Berichte der deutschen überseeischen Ge[illegible]haften.

Digitized by Google

Illustrierte, zweimal monatlich erscheinend

„Über's Meer",

Taschen-Bibliothek für deutsche Auswanderer.

Herausgegeben von

Richard Lesser und **Richard Oberländer.**

Außer diesem Bande sind erschienen:

Band 1. **Wegweiser von der alten zur neuen Heimat.** Von Richard Lesser.

Band 2. **Englischer Dolmetscher.** Von Ernest Haynel.

Band 3. **Wisconsin.** Von Heinrich Lemcke.

Band 5. **Argentinien.** Von C. Beck-Bernard, Konsul der Argentinischen Republik.

Band 6. **Kanada.** Von Dr. Robert S. Arndt.

Band 9. **Oregon.** Von Heinrich Semler.

Von den in Bearbeitung befindlichen Bänden werden zunächst erscheinen:

Band 4. **Texas.** Von Dr. Th. Hertzberg, Konsul der Verein. Staaten.

Band 7. **Florida.** Von Hugo von Kupffer.

Band 10. **Kansas.** Von Ad. Ott.

Hieran werden sich anschließen Bände über **Brasilien, Paraguay, Uruguay, Mexiko, Missouri, Kentucky, Tennessee, Neu-Seeland, Queensland, — Spanischer Dolmetscher für Auswanderer, — Gesundheitslehre für Auswanderer, — Anleitung amerikanischer Farmer zu werden** ꝛc. ꝛc.

Jeder Band mit Illustrationen und Karten elegant gebunden à 1 Mark einzeln käuflich.

☛ **Alle Buchhandlungen** nehmen Bestellungen auf **„Über's Meer"** an sowie der

Weltpost-Verlag in Leipzig.

Digitized by Google

Anerkennungen und Stimmen der Presse.

Der Verfasser des I. Bandes, Herr Richard Lesser, erhielt u. A. folgende Zuschriften:

Vom **Deutschen Reichs-Kommissar für das Auswandererwesen, Herrn Kapitän Weickhmann in Hamburg**: „Ew. Wohlgeboren erlaube ich mir meinen verbindlichsten Dank für Zusendung des I. Bandes von „Ueber's Meer", des „Wegweisers von der alten zur neuen Heimat", auszusprechen und wünsche ich herzlich, daß das Werk den wohlmeinenden Absichten entsprechenden Nutzen schaffen möge."

Vom **Kais. Geh. Ober-Regierungs-Rat im Reichsamt des Innern, Herrn Dr. Rösing, vorm. Kais. General-Konsul in New York**: „Ich habe mit Vergnügen das handliche Buch durchblättert, in welchem ich ein treues Bild mir so wohlbekannter Verhältnisse erblicke. Es ist das erste praktische Handbuch darüber, welches ich kenne und empfehlen kann. Durch knappe, klare Darstellung, hübsche Ausstattung und den außerordentlich billigen Preis wird es sich von selbst jedem für die Sache sich Interessierenden, dem es zu Gesicht kommt, empfehlen. Ihrem verdienstvollen Unternehmen wünsche ich den besten Fortgang und Erfolg."

Deutscher Reichsanzeiger und Königl. Preuß. Staatsanzeiger:

[„Über's Meer", Bd. V Argentinien von K. Beck-Bernard", Bd. VI „Kanada von Dr. Rob. S. Arndt" und Bd. IX „Oregon von Heinr. Semler"]. Die sachkundigen Verfasser schildern in interessanter Weise die betreffenden Staaten in geschichtlicher, geographischer und politischer Beziehung, ihre Bevölkerung und Städte, Klima und Gesundheitsverhältnisse, natürliche Hilfsquellen, Produkte, ihren Handel, ihre Industrie und Verkehrsmittel, Farmbetrieb, und geben Auskunft über Preise, Münzen, Reisegelegenheit und alle Verhältnisse, welche insonderheit für Auswanderer von Interesse sind. Dabei enthalten sich die Bücher, was

Digitized by Google

besonders anzuerkennen ist, jeder Verlockung zur Auswanderung, sie befleißigen sich der möglichsten Objektivität und verhehlen dem Auswanderungslustigen die Schwierigkeiten nicht, die er bei Ausführung seines Vorhabens zu überwinden hat."

Deutsche Romanzeitung, Berlin:

[„Über's Meer." Bd. V „Argentinien", Bd. VI „Kanada", Bd. IX „Oregon".] „Dies verdienstvolle Unternehmen des Weltpost-Verlages gehört zu denjenigen, welche ohne Reklame behaupten dürfen, daß sie einem „gefühlten Bedürfnis" entgegenkommen..... Zu loben ist vornehmlich die Objektivität der Darstellung; diese Werkchen sind nicht bestimmt irgend einem gewinnsüchtigen Landagenten zum Köder zu dienen, sie befleißigen sich Licht und Schatten nach Recht zu verteilen und verfehlen nicht, den Ernst des Entschlusses zu betonen, welcher den Wechsel der Heimat nach sich zieht. Aber man glaube nicht, daß die Bücher nur für den Auswanderer von Wert sind; die Auswanderungsfrage ist für unser Volk eine so unendlich wichtige, daß jeder, der das Wohl des Vaterlandes hoch hält, sich über sie ein Urteil bilden soll: „Über's Meer" ist zu dem Zweck ein wichtiges Hülfsmittel."

Deutsche Landwirthschaftliche Zeitung, Berlin:

[Über's Meer," Band V, VI, IX.] „.... Sie bieten denjenigen, die sich dem Landbau und Farmerleben widmen wollen, eine eingehende Schilderung der darauf bezüglichen Verhältnisse und zwar in lobenswerter Weise objektiv gehalten, da neben den Licht- auch die Schattenseiten nicht verschwiegen werden ..."

Saale-Zeitung, Halle:

[„Band I. Wegweiser von der alten zur neuen Heimat von Richard Lesser."] „Dieses kleine, bequem in die Tasche zu steckende Bändchen im Preise von einer Mark kann mit gutem Gewissen allen denjenigen als Ratgeber anempfohlen werden, welche gesonnen sind, dem großen Strom der deutschen Auswanderung sich anzuschließen, ohne doch ziel- und hilflos in ihm treiben zu wollen. Zur eigenen Entscheidung über die immer so schwierige Frage nach dem Wohin der Aus-

Digitized by Google

wanderung werden in unparteiischer, gründlicher und doch gemeinverständlicher Weise die einschlägigen Verhältnisse derjenigen überseeischen Länder vorgeführt, welche bei ihrem Mangel an Arbeitskräften, ihrem der Gesundheit des Deutschen förderlichen Klima und ihrem wirtschaftlichen Zustand die gedeihlichsten Ziele für unsere Auswanderung darstellen. Der größere Teil des inhaltreichen Bändchens bezieht sich aber auf die Praxis der Reise in die neue Heimat selbst, auf die zweckmäßigste Reiseroute 2c. Ein erschöpfend ausführliches Register macht das sehr preiswürdige Buch vollends geeignet seinem Zweck zu dienen wie kaum irgend ein anderes, zumal es in jeder Beziehung auf die frische Gegenwart gemünzt ist."

Prof. Alfr. Kirchhoff.

Berliner Fremdenblatt:

[„Kanada von Dr. R. S. Arndt."] „..... Dieser Band ist ein kleines Meisterwerk — denn auf 130 Seiten hat es der Verfasser verstanden, nicht nur ein vollständiges, farbenreiches Bild von jenem nordischen Kolonialland Englands zu geben, sondern er ist auch in allen Punkten der vielseitigen Aufgabe gerecht geworden, welche er sich gestellt, nach welcher er vor allem dem Auswanderer nach Kanada ein zuverlässiger Wegweiser sein will, dem Leser im allgemeinen aber das Land, wie es ist und die berechtigten Erwartungen, die sich daran knüpfen, vor Augen halten wollte."

Dresdner Nachrichten:

„An einer Taschenbibliothek für deutsche Auswanderer hat es effektiv bisher gefehlt und der Mangel an guten Büchern, die dem Europamüden Aufschluß bieten über die Reise nach Amerika und das, was er jenseits des großen Salzwassers findet oder auch nicht findet, hat manchem Auswanderer schon bitteres Herzeleid verursacht, ganz zu geschweigen von den Geld- und Vermögenseinbußen. ..... Selten wird eine Mark nützlicher angewendet sein wie diese. Band 1. ist ein Wegweiser von der alten zur neuen Heimat: er enthält treffliche Belehrungen über die Vorbereitungen zur Reise 2c. Der 2. Band von „Uebers Meer" ist ein Englischer Dolmetscher, der dem auswandernden Deutschen alle diejenigen Wörter und Redensarten handlich und sofort auffindbar zusammenstellt, die er am nötigsten bedarf, um sich auf englisch

Digitized by Google

verständlich zu machen. Der 3. Band behandelt das von Deutschen vorzugsweise besuchte Wisconsin, eine Beschreibung des Landes und höchst schätzenswerte Angaben über Klima, Beschaffenheit und Erwerbsverhältnisse. Man kann wohl sagen, mit dieser billigen Taschenbibliothek erwerben sich die Herausgeber einen tausendfachen Dank der Auswandernden; sie schützen sie vor den mannigfaltigsten Verlusten, schon indem sie sie abhalten, den Rat gewissenloser Spekulanten einzuholen, die bekanntlich die deutschen „Grünhörner" vorzugsweise ausbeuten. Niemand, der die große Reise hinüber antritt, sollte die wenigen Groschen scheuen, um sich einen so zuverlässigen Freund anzuschaffen."

Dresdner Anzeiger:

„Das ungewöhnliche Wachsen des Auswandererstromes, der ganz besonders sich über den nordamerikanischen Kontinent ergießt, ist auf die Entwickelung der Auswanderer-Litteratur nicht ohne Einfluß geblieben. Es hat sich immer mehr die Notwendigkeit herausgestellt, der großen Masse von Auswanderern, die in nur zu bedeutender Mehrzahl aus Sanguinikern und Leichtgläubigen besteht, gewisse verläßliche Fingerzeige zu geben, umsomehr, als der vorwiegende Teil der in unseren Hafenstädten zirkulierenden „Ratgeber" für Auswanderer, ihres allgemeinen Inhaltes entkleidet, sich als agitatorische Broschüren von interessierten transatlantischen Land-Kompanien herausstellen, deren Inhalt weit mehr auf das Interesse der betreffenden Gesellschaft, als des Emigranten hinzielt. Aus diesem Wust von Auswanderer-Litteratur ragt nun ein neues und wirklich hochbedeutendes Unternehmen, welches von zwei auf diesem Felde bewährten Männern ausgeht, glänzend hervor. Richard Lesser, der Herausgeber der zu weiter Verbreitung gelangten „Weltpost", und Richard Oberländer, der durch seine populären Reisewerke bekannt geworden ist, haben mit der Ausgabe der ersten Serie von „Ueber's Meer, Taschenbibliothek für deutsche Auswanderer", begonnen, und ist bereits das Erscheinen der ersten drei geschmackvoll ausgestatteten und für den billigen Preis von 1 Mark verkäuflichen Bände in der Presse selbst von hervorragenden Autoritäten mit Worten der unbedingtesten Anerkennung begrüßt worden. . . . . R. Lesser hat den ersten Band, „Wegweiser ꝛc." mit ebensoviel Sachkenntnis wie Fleiß und sichtlich warmem Interesse für den schönen Zweck seines

Digitized by Google

Unternehmens verfaßt. In den 214 Seiten langen, mit Illustrationen und Karten ausgestatteten Bändchen teilt der Verfasser in ausführlichster, lebendig und anregend geschriebener Weise Alles mit, was dazu geeignet ist, dem Auswanderer von dem Moment an, wo er den Entschluß zur Auswanderung faßt, bis zu seinen ersten Schritten auf dem Boden der „Neuen Welt" den Weg zu ebnen und hochwichtige, verläßliche Fingerzeige zu geben. Das zu diesem Behufe auf den kleinen Raum geschickt zusammengedrängte Material ist ein erstaunlich großes, und eine in ähnlichen Werken nur zu seltene Unparteilichkeit und Offenheit, welche sich fern davon hält, dem Emigranten goldene Berge vorzuspiegeln, leuchtet aus jeder Zeile hervor. — Der „Englische Dolmetscher Ernst Haynel's" ist ein fleißiges, zweckmäßiges Werk. Der Verfasser hat es mit feinem Takte verstanden, allen sonst althergebrachten dialogischen Ballast zu vermeiden, und namentlich auch in der Wiedergabe der englischen Aussprache sich von all' jener entsetzlichen Künstelei ferngehalten, welche in manchen Lehrbüchern Mode geworden ist und die bedauerlichen Autodidakten zu einer gerade jämmerlichen Aussprache des Englischen verleitet. — In Band III wird Wisconsin, der „deutscheste Staat der Union", von H. Lemcke in sehr eingehender Weise behandelt, und zwar hauptsächlich von den Gesichtspunkten, welche für den Emigranten von Belang sind. Wir konstatieren mit Freuden den Mangel aller — „Bädekerei", wenn es gestattet ist, so zu reden. Statt Rekommandationen von guten Hotels und schönen Gegenden finden wir statistische Angaben, Mitteilungen über Bodenverhältnisse, deutsche Ansiedelungen, Industrie, Handels- und Schulwesen ꝛc. . . ."

Leipziger Tageblatt:

[„Haynel's Englischer Dolmetscher."] „Das Bändchen ist ein recht wertvoller Beitrag zu der Taschenbibliothek „Über's Meer". Wie viele, die jenseits des Ozeans sich eine neue Heimat gesucht, werden die Unkenntnis der englischen Sprache bitter beklagt haben . . . . Die Benutzung des Werkchens wird dem Auswanderer, wenn es auch keinen vollendeten Engländer aus ihm macht, doch recht förderlich sein und ihn vor vielen Verdrießlichkeiten und manchen Verlusten schützen."

[„Wisconsin von H. Lemcke."] „ . . . . Der Leser findet in diesem Buche eine auf eigener Erfahrung beruhende,

Digitized by Google

wahrheitsgetreue Beschreibung Wisconsins, in der sowohl die natürlichen wie sozialen und klimatischen Verhältnisse des Landes, ganz besonders aber die deutschen Ansiedlungen behandelt werden."

Kölnische Zeitung:

. . . . . Dem vortrefflich geschriebenen I. Bande von „Über's Meer", Wegweiser von R. Lesser, sind bereits weitere stattliche Bände gefolgt."

Bayerische Handelszeitung, München:

„Schon mehrfach nahmen wir Gelegenheit, der verdienstlichen Bestrebungen Lesser's, des Herausgebers der „Weltpost", eine Bibliothek für Auswanderer zu schaffen, rühmend zu gedenken. Heute liegen uns von derselben wieder vier Bände vor, die, rasch auf einander gefolgt, außer den allgemeinen Lehren für jeden Auswanderer, die Lesser mit Meisterschaft entworfen hat, einfache, schlichte, darum aber um so verständlichere Beschreibungen einzelner für Deutsche geeigneter Kolonisationsgebiete enthalten. Besonders erfreut hat uns der Grundgedanke, der alle Bände durchzieht, der Rat an jeden von uns: wenn du nicht auswandern mußt, so bleibe schön ruhig daheim. Wer aber auswandern muß, dem empfehlen wir warm diese Bücher, die einerseits durch überraschend billigen Preis und gute Ausstattung, andererseits aber durch ihre knappe, klare Darstellung, ihr unparteiisches Abwiegen jedes Für und Wider den besten Erfolg verdienen und hoffentlich finden."

Deutsche Rundschau für Geographie und Statistik, Wien:

„. . . . . Lesser's Wegweiser" ist ein vollkommener objektiver, ernster, guter Ratgeber in allen Auswanderer-Angelegenheiten. Das billige, reichhaltige, mit außerordentlicher Sachkenntnis gearbeitete Buch sollte jeden, der in einem anderen Weltteile sich eine neue Heimstätte zu gründen gedenkt, begleiten; einen besseren Freund und Berater dürfte er kaum finden."

Der Bund, Bern:

[„Argentinien von Karl Beck-Bernard."] „Speziell für die argentinischen Verhältnisse ist dieses Buch sehr wertvoll. Der Verfasser ist zwar ein warmer Verfechter seiner Sache,

Digitized by Google

aber bleibt stets vorurteilsfrei und sieht klar und praktisch. Die Ausstattung des Werkes schließlich ist die elegante und schöne der übrigen Bände der mit Recht geschätzten „Taschenbibliothek für Auswanderer."

New-Yorker Belletristisches Journal, Herausgeber: Udo Brachvogel.

[„Die Auswanderung und ihre neueste Litteratur."] „. . . . Den Reigen eröffnete einer der Herausgeber, Richard Lesser, selbst. Keine Schmeichelei, keine unnütze Wortklauberei wird darin (Wegweiser 2c.) gemacht . . . . Auf circa 200 Seiten wird hier eine Fülle des wissenswertesten Stoffes geboten, welche selbst den anspruchsvollsten Kenner der behandelten Gegenstände befriedigen muß. — Haynel's „Englischer Dolmetscher" genügt jedem Auswanderer vollständig . . . . Wer die Schwierigkeiten eines solchen Werkes kennt, wird gewiß, auch vom Standpunkt des Gelehrten, der Haynel'schen Arbeit seinen Beifall zollen. — „Wisconsin von Heinrich Lemcke." . . . . Der dorthin Auswandernde wird darin eine Menge des Wissenswertesten finden. Die Zusammenstellung ist gut und die schlichte Schreibweise, da es sich hier um ein praktisches Buch und nicht um eine litterarisch anspruchsvolle Schriftstellerarbeit handelt, dem Gegenstand entsprechend."

Argentinisches Wochenblatt, Buenos Aires:

[„Über's Meer. Band V, Argentinien."] Konsul Beck-Bernard in Lausanne, der Gründer der Kolonie San Carlos, hat sich, trotz seines vorgerückten Alters, der Mühe unterzogen, die bezügliche Arbeit zu liefern. Er hat Ende der 50ger und die erste Hälfte der 60ger Jahre im hiesigen Lande gelebt und kam 1870 nochmals hierher, um sich von den Fortschritten, welche die Kolonisation gemacht, zu unterrichten. Seither verfolgt er unabläßig Alles, was auf dem Gebiete derselben geschieht, und wahrlich: in Europa ist kein Anderer so kompetent wie Beck-Bernard, Argentinien in seinen Licht- und Schattenseiten nach allen Richtungen hin zu beurteilen. In gedrängter Kürze finden wir alles Wissenswerte dargestellt 2c. . . . . ".

Digitized by Google

Digitized by Google



San Francisco, Hauptstadt von Kalifornien.

Digitized by Google

THE NEW YORK
PUBLIC LIBRARY
343793
ASTOR, LENOX AND
TILDEN FOUNDATIONS
1905

Über's Meer.

Taschenbibliothek für deutsche Auswanderer.

Herausgegeben
von
Richard Lesser und Richard Oberländer.

Band VIII.

Kalifornien.

Nach eigenen Beobachtungen und Erfahrungen, unter Benutzung der besten Quellen

von

Paul Alexander.

Mit Illustrationen und einer Karte.

Weltpost-Verlag, Leipzig.
1883.

Digitized by Google

Die Werke und Publikationen, offiziellen Berichte und mündlichen Mitteilungen folgender Fachautoritäten, Forscher und Schriftsteller über Kalifornien sind bei Abfassung des vorliegenden Bandes zu Rate gezogen und mehrfach benutzt worden: Professor E. W. Hilgard von der Ackerbauschule der Staatsuniversität von Kalifornien; Wm. H. Mills, Landkommissär der Central-Pacific-Eisenbahngesellschaft und Chefredakteur des „Sacramento Record Union"; B. B. Redding, unlängst verstorbener, früherer Landkommissär der Central-Pacific-Bahn; Jerome L. Madden, Landkommissär der Südpacific-Eisenbahngesellschaft; Major B. C. Truman, Verfasser von „Semitropic California", „California Tourist Guide" und vieler anderer Werke; John S. Hittell, Verfasser von „Commerce and Industries of the Pacific Coast"; Charles Nordhoff, Redakteur am „New York Herald" und Verfasser von „California for Health, Pleasure and Residence". Für das wertvolle Material, besonders die statistischen Nachweise und wissenschaftlichen Ermittlungen, die dem Autor dadurch an die Hand gegeben, sei den Obengenannten an dieser Stelle Anerkennung und Dank ausgesprochen; und vor allem auch die eingehende und hingebende Mitarbeit und Redaktion Richard Oberländer's, der sich diesem Bande von „Über's Meer" mit besonderem Interesse gewidmet, dankbarst hervorgehoben.

San Francisco, im Juli 1883.

Der Verfasser.

Checked
May 1913

Digitized by Google

California.

Von Theodor Kirchhoff.

Warum du mir lieb bist, du Land meiner Wahl? —
Dich liebt ja der warme Sonnenstrahl,
Der aus Äterstiefe, azurrein,
Deine Fluren küßt mit goldenem Schein!
Dich liebt ja des Südens balsamische Luft,
Die im Winter dir schenket den Blütenduft,
Deine Felder schmückt mit smaragdenem Kleid,
Wenn's friert im Osten und stürmt und schneit!
Dich liebt ja das Meer, das „Stille" genannt,
Das mit Silber umsäumt dein grünes Gewand,
Das dich schützend umarmt, mit schwellender Lust,
Dich wonniglich preßt an die wogende Brust! —
Wie dein Meer, wie der Lüfte Balsamhauch,
Wie die Sonne dich liebt, so lieb' ich dich auch.
Deine Söhne zumal, — ihr rasches Blut,
Pulsierend in frohem Lebensmut,
Deine Töchter, mit Wangen frisch und gesund,
Die Seele im Auge, zum Küssen der Mund.
Warum du mir lieb bist? — Nicht ist es dein Gold,
Du Land, wo die westliche Woge rollt.
Ich wählte zur Heimat diesen Strand,
Weil ich offene, warme Herzen hier fand,
Weil fremd hier der niedere, kleinliche Sinn,
Der nur strebt und trachtet nach kargem Gewinn,
Weil die eigene Kraft hier den Mann erprobt,
Nicht ererbtes Gut den Besitzer lobt.

Digitized by Google

Eine Welt für sich, voll Schönheit, trennt
Dich die hohe Sierra vom Kontinent:
Doch schlugst du mit eiserner Brücke den Pfad
Über wolkentragender Berge Grat,
Und täglich vernimmst du am goldenen Port
Von den fernsten Gestaden der Völker Wort.
Du bewahrtest das Feuer der Jugend dir,
Den Geist, dem Arbeit des Lebens Zier,
Der wagt und ringet und nie verzagt,
Und, wo es sich zeiget, das Glück erjagt.
Ja! ich liebe dich, blühendes, westliches Land,
Wo die neue, die schöne Heimat ich fand.
Wer früge wohl noch, der dich herrliche sah,
Warum du mir lieb, California?

Digitized by Google

Inhalt.

Seite

California, Gedicht v. Theodor Kirchhoff.

Einleitung 1

I. Auf der Reise von Deutschland nach Kalifornien . . 11

Die Reise von Deutschland nach Kalifornien. — Die Routen. — Die neue Linie über New Orleans. — Abfahrt nach dem fernen Westen. — Sehenswürdigkeiten am Wege. — Ratschläge für das Verhalten des Einwanderers auf der Reise. —

II. In San Francisco 19

San Francisco. — Gasthöfe. — Drahtseilbahnen. — Straßenleben. — Palast-Hotel. — Grand Hotel. — Sehenswürdigkeiten. — Geselliges Leben. — Theater. — Vereine. — Wohlthätigkeitsanstalten. — Vergnügungslokale. — Schulen. — Pflege der Musik. — Deutsches Leben und deutscher Einfluß. — Die Einwanderungsgesellschaft von Kalifornien. — Das Pacific-Coast-Land Bureau.

III. Das Land Kalifornien 33

Geschichtliches. — Einteilung des Staates. — Das Sacramento- und das San Joaquin-Thal und deren Counties, sowie deren Ländereien, Kolonien und Hilfsquellen. — Die Foothills. — Südkalifornien. — Die Küsten- und Bai-Counties, deren Kolonien, Hauptstädte, vorzügliche Erwerbszweige, Bodenarten u. s. w.

IV. Winke und Ratschläge für den Ansiedler 66

Wahl der Niederlassung. — Von dem Erwerb der Regierungsländereien. — Das Heimstättegesetz. — Das Forstpflanzungsgesetz u. s. w. — Eisenbahnländereien. — Die Ländereien der Südpacificbahn. — Errichtung der Baulichkeiten. — Beste Zeit zur Auswanderung. — Wahl der Ansiedlung. — Erste Einrichtung. — Bestellung des Landes. — Das Kolonieſystem. — Deutsche Ansiedlung Anaheim. — Yankee-Kolonie Riverside. — Kolonien Redlands, Etiwanda u. s. w. — Kolonien Orange, Duarte, Pasadena, Westminster. — Kalifornien, das Land für den Kleinfarmer. — Winke betr. einer Niederlassung für denselben. — Besuch der deutschen Kolonie Anaheim. — Der „Anaheim-Plan".

Digitized by Google

Seite

V. Anhang 97

Bodenbeschaffenheit. — Klima. — Küstenklima. — Binnenklima. — Klima der Sierra Nevada. — Semitropisches Klima. — Heilquellen. — Klimatische Kurorte. — Ackerbau. — Künstliche Bewässerung. — Weizenbau. — Bestellung der Felder. — Ernte. — Andere Getreidearten. — Viehzucht. — Schaf- und Rinderzucht. — Milchwirtschaft. — Schlachtviehzucht. — Schweine. Pferde. — Obstzucht und Fruchtindustrie. — Konservierung von Obst. — Orangenkultur. — Der Olbaum. — Weinbau u. s. w. — Staatsregierung. — Einteilung des Staates. — Postverkehr. — Landverkauf. — Schulwesen. — Wohlthätigkeitsanstalten. — Statistisches.

Illustrationen:

San Francisco . . . . . Titelbild
Das Goldene Thor . . . . . Seite 21
Eine Sägemühle in Kalifornien . . . . . = 37
Sutter's Farm bei Marysville . . . . . = 41

Uebersichtskarte der Vereinigten Staaten von Amerika.

Digitized by Google

Kalifornien.

Digitized by Google

„..... Kein Land ist zur europäischen Auswanderung in jeder Beziehung so geeignet wie Kalifornien; ein Land, welches Fruchtbarkeit des Bodens und Leichtigkeit jedweder industrieller Entwickelung mit Gesundheit des Klimas verbindet; ein Land, wo die Rauhheit des Winters wie die Hitze des Sommers unbekannt sind."

Erzherzog Ludwig Salvator von Oesterreich.

(„Eine Blume aus dem Goldenen Lande oder Los Angeles.")

Digitized by Google

Einleitung.

Eine neue Aera ist für den fernen Goldstaat am Stillen Meere angebrochen. Ein modernes Dornröschen, erwacht die verzauberte Prinzessin „California“ aus dem langen Schlafe einer ungünstigen wirtschaftlichen Periode zu neuem Blühen und Gedeihen. Nachdem erst im verflossenen Jahre eine zweite direkte Schienenbahn mit dem Osten hergestellt worden ist, verknüpfen nun sechs Ueberlandbahnen die atlantische Meeresküste mit den Gestaden des Stillen Ozeans. Damit ist die Dornenhecke der bisherigen Abgeschlossenheit Kaliforniens gefallen, und von verschiedenen Seiten führen nunmehr die Wege zu der, gleich „der ewigen Stadt“ auf sieben Hügeln thronenden, an der herrlichsten Bai der Welt gelegenen jungen Metropole des fernen amerikanischen Westens. Während sich „das goldene Thor“*) unlängst gegen die Chineseneinfuhr westwärts geschlossen, öffnet ostwärts der ausgedehnte, fruchtbare, noch so schwach besiedelte Staat Kalifornien, der zweitgrößte des nordamerikanischen Staatenbundes, der europäischen Einwanderungsflut jetzt ebenso bereitwilligst die Pforten, wie die Staaten des Ostens und Mittelwestens der Union.

*) „Das goldene Thor“ heißt die Einfahrt in die Bai von San Francisco.

Digitized by Google

Denn Kalifornien ist neuerdings der atlantischen Meeresküste sowie Europa's Gestaden näher gerückt worden durch jene Wundermacht unseres eisernen Zeitalters, die Eisenbahn, die in keinem anderen Lande der Erde so großartige Errungenschaften aufzuweisen hat, wie in den Vereinigten Staaten Nordamerikas. Wie in den sechziger Jahren durch die Energie und Ausdauer von wenigen kalifornischen Geschäftsleuten jene gewaltige Schöpfung der über die hohen Gipfel des Sierra Nevadagebirges führenden ersten Ueberlandbahn in's Leben gerufen wurde, und infolge dessen die Bevölkerung des jungen Goldstaates durch Zuwanderung vom Osten mit fabelhafter Geschwindigkeit zunahm, so haben jetzt die nämlichen Männer, heute die Leiter des bedeutendsten und größten Eisenbahnsystems der Welt, eine ca. 2500 engl. Meilen lange, ununterbrochene Schienenbrücke über die ganze südliche Breite des Kontinents — über hohe Gebirge, durch kahle Wüsten, von Meer zu Meer, von San Francisco bis New Orleans geschlagen. Damit fällt die Schranke, die bisher der hohen Passagepreise wegen Kalifornien gegen den Einwanderer absperrte. Denn, wenn die Reise nach jenem schönen Lande mit dem unvergleichlichen Klima nicht viel mehr kostet als von Europa aus nach irgend einem der hauptsächlichen Zielpunkte der Einwanderung im Westen, so ist nicht abzusehen, warum sich von dem großen Einwanderungsstrome nicht ein beträchtlicher Arm nach Kalifornien abzweigen sollte?

Fügen wir hinzu, daß die Kaufmannschaft San Francisco's durch ihre offizielle Körperschaft (den Handelsrat) in der „Immigration-Association" eine Organisation in's Leben gerufen hat, die, ohne eigennützige Nebenzwecke, dem Einwanderer mit Rat und That beisteht und ihm freies Regierungsland aussucht; daß

Digitized by Google

die von den Deutschen San Francisco's unterhaltene „Allgemeine deutsche Unterstützungsgesellschaft" sich mittelloser Kranker deutscher Nation bereitwilligst annimmt; daß die Deutschen im kalifornischen Verkehrsleben eine hervorragende, einflußreiche Stellung einnehmen und die deutschen Acker- und Weinbauer, den uns vorliegenden Berichten gemäß, zumeist ein gutes, ja teilweise sogar glänzendes Fortkommen gefunden, so müssen wir zu dem Schlusse gelangen, daß das heutige Kalifornien die Beachtung des über's Meer wandernden Deutschen in gleicher Weise verdient, wie irgend ein andrer bekannter Einwanderungs-Staat der nordamerikanischen Union.

Aber nach Kalifornien, dem „Goldstaate", muß der Einwanderer einige Mittel und Lust zu unabläßiger, unermüdlicher Arbeit mitbringen, er muß sich an Sparsamkeit, Genügsamkeit, Umsicht und Energie gewöhnen, denn diese Eigenschaften sind zu einem Erfolge ebenso nötig wie anderwärts. Auch bezüglich Kalifornien's sind jene bisher vielverbreiteten, sanguinischen und übertriebenen Darstellungen, welche oft wunderbare Ausnahmeergebnisse trüglicherweise als stehende Regel ausgaben, nicht für bare Münze zu nehmen. Es fehlt mit nichten an Schattenseiten und Schwierigkeiten aller Art, die freilich von den vielen Annehmlichkeiten, vor allem dem gleichmäßigen Klima, der Menge sonniger Tage, der für die Erntezeit so wichtigen ausnahmslosen Beständigkeit des regenlosen Sommerwetters u. s. w., vielfach wieder aufgewogen werden. Und wo sich noch gutes wohlfeiles Land finden läßt, wo der Verdienst in vielen Berufszweigen ein guter zu nennen ist, — da bieten sich gewiß genug Lichtseiten für verwöhntere Menschen, als den auswandernden deutschen Landmann und Winzer.

Die Konkurrenz der billigen Chinesenarbeit ist nun auch nicht mehr zu fürchten, seit diese im August 1882 gemäß

Digitized by Google

dem „Gesetz gegen die Kuliarbeiter-Einfuhr“ vollständig aufgehört hat, und da fortwährend chinesische Arbeiter in den Oststaaten der Union verlangt werden und die kalifornischen Fabrikanten die chinesischen Arbeiter jetzt aus freien Stücken entlassen, so muß mit der Zeit an der Küste des Stillen Ozeans sogar ein Arbeitermangel eintreten, der nur durch Einwanderung zu decken ist. Das Kalifornien von 1882 gleicht dem von 1872 ebensowenig, wie das letztere dem von 1852; der Obstreichtum Kaliforniens allein vermöchte eine Bevölkerung zu ernähren, die doppelt und dreifach so groß ist, wie jetzt.

Die Industrien, die zur Zeit in diesem Staate ihrer Kindheit entwachsen sind und sich mächtig entfaltet haben, verlangen übrigens nun auch ein größeres Feld als bloßen Acker- und Gartenbau. Die größten kommerziellen und industriellen Unternehmungen sichern diesem Küstenstrich ein baldiges und dauerndes Emporblühen. San Francisco ist bestimmt, das New York am Stillen Ozean zu werden, wenn auch in Portland (Staat Oregon) ein zweites Boston oder Baltimore entstehen sollte. Der Handel des Stillen Ozeans, der Westküsten von Südamerika, Mexiko, Zentralamerika findet in San Francisco seinen Mittelpunkt. Durch „das goldene Thor“ empfängt die Nation ihr Teil an den kostbaren Erzeugnissen des Orients. Und für die gesamte englisch redende Bevölkerung der Küste, von Alaska bis Mexiko, ist der Sitz des Kapitals zu allen Unternehmungen an der Bai von San Francisco.

Aus der nachstehenden beredten Zahlenkolonne, welche die Resultate der Jahresstatistik Kaliforniens für 1881*) aufführt, und auf denen der mächtige Welthandel San Francisco's sich zum großen Teil gründet, kann der

*) Die von 1882 und 1883 übertreffen diese Ergebnisse wesentlich.

Digitized by Google

Leser selbst die beste Uebersicht über die gesicherte Gegenwart und verheißungsreiche Zukunft des jungen Goldstaates gewinnen:

Wert der ausländischen Wareneinfuhr	Dollars	40,778,656
Wert der Warenausfuhr nach dem Ausland zur See	„	47,968,193
Wert der Ausfuhr per Bahn	„	50,000,000
Wert der Gold- und Silberproduktion	„	19,000,000
Quantum der Weizenernte	Zentner	27,000,000
„ „ Gerstenernte	„	2,600,000
Ergebnis der Wollschur	Pfund	43,204,769
Weizen- und Mehlausfuhr	Zentner	23,361,774
Theeeinfuhr	Pfund	17,983,507
Zuckereinfuhr	„	151,432,360
Kaffeeeinfuhr	„	15,343,034
Reiseinfuhr	„	56,922,968
Wert der letzten vier Posten	Dollars	14,546,217
Weinergebnis erst	Gallonen	9,500,000
Wert der Obsternte erst	Dollars	4,250,000
Wert der derzeitigen Mineindustrie an der Küste	„	92,701,000
Totalsumme sämtlicher Produkte in 1881	„	169,600,000
Fracht von und nach Kalifornien über die Central Pacificbahn in 1881	Pfund	4,340,370,640
Fracht von und nach Kalifornien über die Süd-Pacificbahn in 1881	„	535,862,997
Quecksilberproduktion	Flaschen	58,635
Wert der Fabrikerzeugnisse in San Francisco in 1881	Dollars	90,000,000
Verkauf von Grundeigentum in San Francisco in 1881 für	„	12,233,933
Zunahme der Einwanderung in 1881 (Weiße)	Seelen	28,897
Bank-Kapital des Staates	Dollars	175,000,000

Vor 40 Jahren gab es in diesem Staate nur einige wenige Missionsgärten und vereinzelte Rinder- und Pferdeherden; vor 30 Jahren begann der erste Bergmann die Arbeit mit Pfanne, Picke und Schaufel; vor 25 Jahren begannen einige Männer, die für Enthusiasten gehalten wurden, sich dem Feldbau zu widmen und Obstbäume zu pflanzen und — wurden reiche Leute. Vor 20 Jahren wurde der Eisenbahnbau über die Sierra begonnen, vor 10 Jahren die ersten größeren Weinberge angelegt. Von den 100 Millionen Acres Land, die das Areal des Staates umfaßt, sind über zwei Fünftel für den Acker-, Obst- und Weinbau verwendbar, bestehen zwei Fünftel aus Gebirgs-, Holz-, Weide- und

Digitized by Google

Mineralland, worunter jedoch ein bedeutender Prozentteil, der für Obstzucht und Weinbau nutzbar gemacht werden kann. Ein Fünftel ist wüstes, steiniges Land. Kaum 7 Millionen Acres Land sind bestellt oder umzäumt. Unter dem Regierungslande, das dem Vorkaufs- und Heimstätterecht gemäß aufgenommen werden kann, und anderen Millionen Acres Eisenbahn- und Privatländereien im Markte soll den Berichten der so angesehenen Einwanderungsgesellschaft von San Francisco gemäß noch so viel und so gutes Land im Bereich der Ansiedler, und zu ebenso wohlfeilen Raten zu haben sein, als irgend ein Staat in der Union dem Einwanderer bietet.

Vor allem aber liegt der Vorteil Kaliforniens für die Einwanderung in der Verschiedenheit des Bodens, des Klimas und folglich der Erzeugnisse. In fast jedem der 52 Counties des Staates können sämtliche Cerealien und Früchte der gemäßigten Zone, in den südlichen Counties fast alle bekannten Südfrüchte gebaut werden. Zwei große Bedingungen müssen jedoch noch erfüllt werden: die Entwässerung der reichen Marschländereien des Sacramento- und San Joaquin-Flusses und die künstliche Bewässerung der trockenen regenarmen südlichen Regionen, zu welchem Zwecke die Schneemassen der Sierra, die zahlreichen Wasserläufe des Staats, die zahlreichen prächtigen Seen vollauf genügen, während in den nördlichen Counties, welche bedeutenderen Regenfall empfangen, die verschiedenartigsten Ernten ohne künstliche Bewässerung erzielt werden. Die Anlage und Vollendung verschiedener neuer Schienenstraßen, der direkten Durchgangsbahnen wie die Südpacificlinie nach New Orleans, Texas, St. Louis, Colorado und Kansas, erschließt Kaliforniens Bodenproduktion neue Absatzmärkte und ermöglicht einen vorteilhafteren Verkauf

Digitized by Google

derselben. Und billige Transportmittel und direkte Marktverbindung sind die wesentlichsten Faktoren für die Entwickelung eines jungen Landes.

Nun sollte man freilich annehmen, daß Kaliforniens Lage am fernsten Ende der Union den Ackerbauern geringere Erträge für ihre Ernteerzeugnisse bringe, als den Bewohnern der Mittelstaaten. Das ist jedoch nicht der Fall. Vor allem ist der heimische Bedarf, Dank den lokalen Bedingungen, dem Reichtum der Bewohner San Francisco's, bedeutender industrieller Thätigkeit ꝛc. groß und bietet bei der Mannichfaltigkeit der Bodenerzeugnisse reichliche Absatzquellen. Kalifornisches Obst, das getrocknet und eingemacht ein bedeutender Ausfuhrartikel geworden, war niemals so gesucht wie jetzt. Neue Minendistrikte erwachsen zeitweise in solcher Zahl, daß zu ihrer Verproviantierung die Anlage von Obst- und Weingärten in großem Maßstabe ihre Berechtigung hat. Der kalifornische Weizen, der bekanntlich einen so massenhaften und für Europa so notwendigen Exportüberschuß ergibt, erzielt im Liverpooler Markte die höchsten Preise, und trotz der bedeutenderen Transportkosten für die Größe der Entfernung erhält der Produzent zum mindestens den gleichen Preis p. Scheffel wie der Farmer im Westen und Nordwesten, oft aber infolge günstiger Konjunkturen 20—30 Cents (bis über 1 Mark) mehr als jener. Nun hat dazu die Südpacificbahngesellschaft den Weizenexport zu äußerst niedrigen Raten via New Orleans nach Europa in Hand genommen. Daß überhaupt die Zukunft und die Wohlfahrt Kaliforniens zum großen Teil in den Händen der Eisenbahngesellschaften liegt, ist eine Thatsache, die schon längst allgemein zugestanden wurde. Ihnen gehört so unendlich viel Land, das, wenn auch zweiter Qualität, doch für den Obst- und Weinbau vortrefflich geeignet und oft auch reich an

Digitized by Google

edlen Metallen ist, und es gehört eben kein besonderer politischer oder kaufmännischer Scharfblick dazu, um zu erkennen, welch' ein kolossaler Nutzen für sie in der Parzellierung und dem Verkauf dieser Ländereien liegt, die es fast in jedem County gibt, die in bezug auf Bodenbeschaffenheit und Klima so verschiedenartig sind wie nur im Mississippi-Thale, und von denen noch Hunderttausende von Acres vom Einwanderer zu billigem Preise und langem Kredit. erworben werden können.

Da schließlich der Weinbau hier ein fast unerschöpfliches Feld findet, der Ruf der kalifornischen Weine schon bis nach Europa gedrungen, und diese im Staate und anderswo die importierten europäischen Weine zum großen Teil bereits verdrängt haben, so ist es nur eine Frage der Zeit, daß sich das kalifornische Rebenprodukt den Weltmarkt erobere.

Ist aber einmal die Zahl der Bevölkerung Kaliforniens verdoppelt und durch deren Fleiß der Bodenreichtum des Landes erschlossen, so werden die Produkte, die durch das Goldene Thor ausströmen und die hohen Pässe der Sierra überklimmen und in langen, unabsehbaren Zügen über die Wüsten Nevadas und Arizonas ostwärts geschleppt werden, die Welt in Erstaunen setzen.

Digitized by Google

Erstes Kapitel.

Auf der Reise von Deutschland nach Kalifornien.

Die Reise von Deutschland nach Kalifornien. — Die Routen. — Die neue Linie über New Orleans. — Abfahrt nach dem fernen Westen. — Sehenswürdigkeiten am Wege. — Ratschläge für das Verhalten des Einwanderers auf der Reise. —

Bis vor kurzem wurde die Reise von Deutschland nach Kalifornien ab Hamburg oder Bremen entweder über die nordatlantischen Häfen New York, Baltimore und per Bahn quer über den Kontinent oder mit der Hamburger Dampfer-Linie bis zur Landenge von Panama, dann per Bahn nach der anderen Seite des Isthmus zum Anschluß an die Pacific-Mail-Dampferlinie zurückgelegt. Neuerdings ist jedoch eine neue direkte und billigere Route über den Hafen von New Orleans eingerichtet worden, die sich dem Einwanderer aus Deutschland, Oesterreich und der Schweiz ganz besonders empfiehlt. Dieselbe ward durch den Unternehmungsgeist der Central-Pacificgesellschaft von Kalifornien mittelst Fertigstellung der Südpacificbahn über die bekannte Galveston-Harrisburg- und San Antonio-Linie von Texas und Morgan-Bahn von New Orleans Anfang dieses Jahres ins Leben gerufen. Damit ist New Orleans der Haupthafen von Kalifornien für Aus- und Einfuhr

Digitized by Google

von Waren, wie Passagier-Beförderung zwischen San Francisco und Europa geworden. Indem die Bahnzüge von New Orleans bis San Francisco und die Dampfer von europäischen Häfen nach New Orleans als Rückfracht Weizen und andere kalifornische Produkte für den europäischen Markt verladen, ist die Direktion der vereinigten Central- und Südpacificbahngesellschaft in den Stand gesetzt worden, für die Beförderung von europäischen Einwanderern von New Orleans bis San Francisco oder irgend einem Teile Kaliforniens, falls die Billete in Europa gekauft werden, den äußerst niedrigen Fahrpeis von 35 Dollars = 148 Mark = 185 Francs zu berechnen, während die Fahrt von New York bis San Francisco immer noch 65 Dollars per Person = 250 Mark = 330 Francs beträgt. Im Verein damit ist bereits eine direkte regelmäßige Dampferlinie von Antwerpen und Bordeaux nach New Orleans, die neue französische sogenannte „Handelslinie" (Compagnie Commerciale), in Betrieb getreten, die für die Zwischendeckpassage ab Antwerpen oder Bordeaux bis New Orleans den Preis von 120 Mark per Person = 150 Francs, — für die 1. Kajüte 400 Mark = 500 Francs — berechnet; 268 Mark = 335 Francs für die ganze Reise von Antwerpen nach Kalifornien im Zwischendeck und per Emigrantenzug, — 800 Mark oder 1000 Francs für die 1. Kajüte und 1. Klasse Expreßzug nach San Francisco. Diese Linie bietet dem deutschen und schweizer Auswanderer im Zwischendeck außerdem den Vorteil, daß sie ihm nicht nur das vollständige Bettzeug, Tischgeräte und sonstige erforderliche Utensilien gratis zur Benutzung für die Reise liefert, sondern ihm solches auch, falls er es wünscht, gegen Entrichtung von ca. 6 Mark oder 7½ Francs in New Orleans für die Eisenbahnfahrt überläßt. Für die Kajüten-

Digitized by Google

passagiere ist durch komfortable Einrichtung, wie auch feine französische Küche ausreichend gesorgt. Die Dampferfahrt nimmt für die beinahe 5000 Meilen lange Strecke ca. 18—21 Tage in Anspruch. Die Abfahrt, welche bis jetzt monatlich einmal stattgefunden, soll demnächst regelmäßig alle 20 Tage von Antwerpen vor sich gehen, von Bordeaux jedesmal fünf Tage später. Deutsche Stewards befinden sich an Bord der genannten Dampfer, die, schöne große Fahrzeuge von 4500 Tonnen Gehalt und bedeutender Fahrgeschwindigkeit, für den Auswanderer im Zwischendeck bei vorzüglicher nahrhafter Kost einschließlich freier Verabreichung von Wein und anderen Getränken, äußerst bequem eingerichtet sind. Die Generalagentur in Antwerpen wird von den Firmen W. Raydt & Co., van Raffelghem & Dornhoefer und Julius Hartmann & Cie., die in Bordeaux von der Firma E. Depas & Co. besorgt.

Auch der Norddeutsche Lloyd unterhält eine monatliche direkte Verbindung mit Galveston und New Orleans, Passagepreise ab Bremen nach einem dieser Häfen: Kajüte 630 Mk., Zwischendeck 150 Mk.; — einschließlich Weiterbeförderung im Emigrantenzug nach San Francisco oder nach einer beliebigen Station in Kalifornien: alles in allem 300 Mk. Ab Havre (wo der Lloyddampfer anlegt) ermäßigt sich der Fahrpreis um 10 Mk. Für Auswanderer aus Nord- und Ostdeutschland ist somit die Bremer Linie gleich vorteilhaft in betr. des Preises wie die Antwerpner, da die Fahrt III. Klasse nach Bremen z. B. von Leipzig nur 15 Mk. 80 Pf., IV. Klasse nur 8 Mk. beträgt, — jedenfalls weniger als bis nach Antwerpen. Die vortreffliche Einrichtung, die vorzügliche Küche dieser deutschen Dampfer sowie die Fürsorge ihrer Bemannung für die Emigranten ist hinlänglich bekannt. Auch englische Linien bezwecken die Einführung eines regelmäßigen Passagierdienstes mittelst größerer Dampfer.

Digitized by Google

Die Ozean-Route von Deutschland oder Frankreich nach New Orleans, bedeutend südlicher als die transatlantischen Fahrwege nach New York gelegt, bietet vor allem den großen Vorteil weit angenehmeren, wärmeren Wetters, ruhigerer See, und wird viel seltener von Stürmen befallen als die New Yorker Route.

New Orleans selbst wird vermutlich gleich New York z. B. sein Emigranten-Landungsdepot, sein Castle Garden, erhalten, doch sind andererseits schon Vorkehrungen und Einrichtungen getroffen, daß die per Dampfer anlangenden Reisenden nach Kalifornien ohne Aufenthalt mittelst Emigranten- oder Expreß-Zug westwärts weiter ziehen können.

Der Bahnhof für Kalifornien liegt in New Orleans dicht am Mississippi und eine große elegante Dampffähre vermittelt den Zugang zum gegenüberliegenden Ufer, dem eigentlichen Ausgangspunkte der Ueberlandbahn, die den Reisenden ohne jeglichen Wagenwechsel, sei es im Palastwaggon 1. Klasse, sei es im komfortablen Emigranten-Schlafwaggon, direkt nach San Francisco oder Los Angeles führt.

Die neue Bahn von New Orleans bis San Francisco, die kürzeste Schienenstrecke über den Kontinent, mißt im ganzen 2495 englische Meilen (= 3744 Kilometer). Der östliche Ausläufer der Linie wird, wie oben bemerkt, von der unter die Kontrolle der kalifornischen Gesellschaft gebrachten und von ihr ausgebauten Galveston-Harrisburg- und San Antonio-Bahn sowie der von derselben Gesellschaft kürzlich erworbenen Morgan-Bahn gebildet.

Die Reise führt von New Orleans durch eine der schönsten, mit reicher tropischer Vegetation bedachten Gegenden zunächst nach Houston, der ersten größeren Stadt im östlichen Texas (20,000 Einwanderer) und Centralpunkt von neun Eisenbahnen, dann durch eine

Digitized by Google

flache, mit Nadelholz bewachsene Gegend in die unabsehbare texanische Prärie, vorüber an den Kolonien Columbus, Weimar, Schulenburg, Flatonia, dem hübschen Städtchen Luling am San Marcosflusse, dem gleich großen Seguin, bis die älteste Stadt des Staates Texas, San Antonio (35,000 Einwohner), der Mittelpunkt eines weitverzweigten Handels, erreicht wird. San Antonio ist 577 Meilen von New Orleans entfernt, 432 Meilen weiter westlich führt die Bahn durch zur Zeit noch spärlich besiedelte Gegenden, aber großartige Fels- und Flußszenerien nach El Paso, der Grenzstadt des Staates Texas. 88 Meilen weiter ist die Station Deming in Neu-Mexiko, wo auch die interessante Ueberlandbahn-Route der Atchison-, Topeka-, Santa Fé-Bahn vom Osten her sich anschließt.

Die Südpacificbahn ist vorzüglich gebaut, die Fahrt über diese teils kerzengeraden, teils in großen Bogen geschwungenen Stahlschienen-Stränge ist höchst angenehm. Auf der Weiterfahrt im östlichen Arizona gelangen wir durch prächtige grüne Hochthäler, wieder von malerischen Gebirgszügen umkränzt, zur altspanischen Stadt Tucson mit der imposanten alten San Xavier-Kathedrale, der Reservation friedlicher, Ackerbau treibender Indianer und vorbei an zahlreichen Missionsruinen und Minenlagern. Dann beginnt die Wüste, die berühmte und berüchtigte Kaktussteppe mit ihrer interessanten, grotesken stacheligen Vegetation, überall von reichergiebigen Minenansiedlungen am Fuß der Gebirgsketten flankiert. Yuma, am Coloradofluß, an der Grenze von Kalifornien, gilt für den heißesten Ort der Gegend. Hier schlafen die Bewohner des Sommers im Freien, und die Betten stehen oft in den Gärten zwischen Fächerpalmen und hohen Bananastauden. Noch eine kurze, heiße Sandwüste, die Coloradowüste, muß überstan-

Digitized by Google

den werden, und dann befinden wir uns in der Orangen- und subtropischen Region des schönen Südkaliforniens. Colton, 540 Meilen von San Francisco, ist die erste Hauptstation; in der Nähe das Städtchen San Bernardino, im gleichnamigen, bergumschlossenen Thal, mit seiner echten Alpenlandschaft, und die phänomenale Kolonie Riverside, die mit der Orangenzucht und der Tafelrosinenkultur so großartige Resultate erzielt. Durch eine reiche Ackerbauregion führt die Bahn sodann in das unvergleichliche, herrlich gelegene San Gabriel-Thal am Fuße der 7—10,000 Fuß hohen Sierra Madre-Gebirgskette, mit seinen zahlreichen ausgedehnten Orangen- und Weinplantagen, seinen Citronen- und Olivenhainen und anderen subtropischen Obstanlagen. Wenige Meilen nordwestlich erreichen wir Los Angeles*) (Engelsstadt), die junge Metropole von Südkalifornien, die gleichfalls von Orangenhainen durchzogen und ein lebhafter Handelsplatz für die ganze Region ist. Auf der Weiterreise nordwärts muß ein hoher Gebirgspaß überklommen und eine andere Wüste durchmessen werden, ehe wir in das San Joaquin-Thal gelangen. Madera (185 Meilen von San Francisco) ist die Abgangsstation nach dem bekannten schönen Yosemite-

*) Seiner Bewunderung dieser paradiesischen Gegend hat ein Weltreisender, Erzherzog Ludwig Salvator von Oesterreich, in einem vortrefflich geschriebenen und künstlerisch eigenhändig illustrierten Werke Ausdruck gegeben, betitelt: „Eine Blume aus dem Goldenen Lande oder Los Angeles“ (Prag, Verlag von Heinr. Mercy, 1878). Dieses durchaus objektiv, nach eigenen Anschauungen mit Hülfe der besten Quellen geschriebene Werk ist aus dem humanen Wunsche des Verfassers entstanden, die klimatischen und anderseitigen Vorzüge Kaliforniens, und im speziellen dieser Teile, denen eine großartige Zukunft bevorsteht, in der alten Welt bekannt zu machen.

Digitized by Google

Thal, der kalifornischen Schweiz. Bei Lathrop (94 Meilen) lenkt die Schienenstraße grad westwärts und führt durch eine dichtbesiedelte Gegend über das Küstengebirge an die malerische Bai von San Francisco, und endlich über dem ca. $1^1/_2$ Meilen langen, in das Wasser der Bai hinausgebauten Steindamm in den großartigen Bahnhof, von dem ein eleganter Doppeldeck-Fährdampfer den Reisenden in 25 Minuten nach San Francisco trägt.

Die New Orleans-Route, die Südpacific-Bahn, ist somit für die Reisenden aus Europa die billigste, direkteste und bequemste Bahnroute von allen anderen geworden. Die Emigrantenzüge über diese Linie bestehen sämtlich aus bequemen, sauber gehaltenen Schlafwaggons — ein Vorzug, den überhaupt nur die kalifornischen Ueberlandzüge dem Emigranten bieten. Diese Waggons sind nach dem Muster der luxuriösen Pullman-Palastcars eingerichtet, und bestehen aus ca. 12 von einander gesonderten Abteilungen, zwei einander gegenüber befindlichen Doppelsitzen für 3—4 Personen, deren hölzerne Sitzflächen des Nachts aneinandergeschoben ein Bettgestell herstellen, breit genug für 2 Personen. Gleichzeitig wird von der Decke der Abteilung über dem Fenster eine zweite Bettlade, die während des Tages unsichtbar, in horizontaler Schwebe herabgelassen, und bildet, gerade wie im Pullman-Schlafwaggon 1. Klasse, ein zweites Bett für die dritte, oder zwei anderen Personen der betr. Abteilungen. In dieser oberen Lade wird den Tag über sämtliches Bettzeug der Abteilung aufbewahrt, sodaß die Reisenden genügenden Raum für sich haben. Solche Waggons sind bequemer und zweckmäßiger als die gewöhnlichen Waggons 1. Klasse mit gepolsterten Sitzen, da sie ohne Extrakosten den Reisenden des Nachts die Bequemlichkeit eines Bettes gewähren.

Digitized by Google

Die Expreßzüge von New Orleans nach San Francisco gehen in ca. 4½—5, die Emigrantenzüge in 7—8 Tagen nach Kalifornien durch, und letztere dürfen nur von den Einwanderern benutzt werden, sodaß dieselben mit dem gewöhnlichen amerikanischen Reisepublikum gar nicht in Berührung kommen. Auch für Kocheinrichtungen ist im Emigranten-Waggon Fürsorge getroffen, und Kaffee oder Thee kann ohne Mühe bereitet werden. Auf den Wegestationen erhält der Reisende regelmäßig vollständige Mahlzeiten gegen Entrichtung von 2 Mark (50 Cents), Frühstück, Kaffee, Brödchen, für wenige Pfennige. Doch ist dem Einwanderer zu raten, sich vor der Abfahrt von New Orleans einen kleinen Vorrat für die Wegzehrung, wie Zwieback, Wurst, Schinken, Fleischkonserven ꝛc. anzulegen. Die Schiffs-, Bahn- und Einwanderungsagenten werden ihm vor Ueberführung vom Schiffe nach dem Bahnhofe, die gleichfalls, falls er sein Bahnbillet bereits in Europa von Schiffsagenten gelöst hat, per Wagen oder Omnibus kostenfrei besorgt wird, dabei behülflich sein und ihn gegen Ueberteuerung schützen. Im Falle der Dampfer zu spät für den Abgang des täglichen Emigrantenzugs nach Kalifornien anlangt, so bietet die Südpacificbahngesellschaft in einer geräumigen Halle des großen Bahnhofsgebäudes den Einwanderungsfamilien freie Unterkunft für die Nacht und bis zum Abgang des Zuges am nächstfolgenden Tage.

Digitized by Google

Zweites Kapitel.

In San Francisco.

San Francisco. — Gasthöfe. — Drahtseilbahnen. — Straßenleben. — Palast-Hotel. — Grand Hotel. — Sehenswürdigkeiten. — Geselliges Leben. — Theater. — Vereine. — Wohlthätigkeitsanstalten. — Vergnügungslokale. — Schulen. — Pflege der Musik. — Deutsches Leben und deutscher Einfluß. — Die Einwanderungsgesellschaft von Kalifornien. — Das Pacific-Coast-Land-Bureau.

Der Reisende, welcher von San Francisco her, sei es über New Orleans, oder ab New York über die Atchison- Topeka- und Santa Fe-Bahn, nach Kalifornien gelangt und sich im Süden des Staates niederlassen will, berührt natürlich nicht San Francisco, das erst den Endpunkt der Bahnstrecken bildet. Ebensowenig gelangt er dahin, falls er sich nach den nördlichen Binnencounties des Staates begibt, da die dahin führenden Bahnen sich meist schon in Sacramento abzweigen. Nur, wenn er den Küstencounties nördlich, und auf eine gewisse Strecke auch südlich von San Francisco, von vornherein den Vorzug gibt, muß er die Bahnreise bis San Francisco ausdehnen.

Gewiß aber wird Jeder die berühmte Weltstadt am äußersten Westende des nordamerikanischen Festlandes kennen lernen wollen, umsomehr, da der Preis für Durch-

Digitized by Google

billete nach San Francisco der nämliche ist, wie nach irgend einer kalifornischen Station der direkt dahin führenden Stammlinien.

Sämtliche Ueberland-Züge für San Francisco laufen, wie bereits im vorigen Kapitel erwähnt, in die schöne große glasbedachte Bahnhofshalle ein, die sich am Ende des ca. $1\frac{1}{2}$ engl. Meilen in die Bai von San Francisco hinausgebauten Werftdammes der auf dieser Seite der Bai gelegenen Stadt Oakland befindet. San Francisco selbst liegt derselben genau gegenüber auf einer Halbinsel, auf der Westseite der Bai, und der Verkehr mit Oakland und dem Bahnhof wird durch halbstündlich fahrende große Fährdampfer vermittelt.

Der Reisende gelangt aus der Ankunftshalle durch den oberen oder unteren Wartesaal auf das Ober- oder Unterdeck des an der Wasserseite des Bahnhofes anlegenden Dampfers, der ihn in ca. 25 Minuten nach San Francisco hinüberführt. Um sein Gepäck braucht er sich auf dem Bahnhof zu Oakland nicht zu kümmern, dasselbe wird erst in San Francisco verausgabt.

Es hält nicht schwer, in einem guten deutschen Gasthause der Stadt ein bequemes erstes Unterkommen und gute Kost zu mäßigen Preisen zu erhalten. Bedienstete dieser Gasthöfe reisen den Einwanderern schon auf einige Stationen entgegen. Da nur gehörig legitimierte Personen in die Emigrantenzüge Zutritt erhalten, und da dieselben auf einem, an der Brustseite des Rockes befestigten Metallschild den Namen ihres Gasthauses aufweisen, so darf ihnen der Neuankömmling volles Vertrauen schenken, und, sobald er sich für eins der angewiesenen Hotels entschieden, dem Vertreter desselben sogar die Gepäckmarke anvertrauen. Das Gepäck wird in San Francisco direkt in das Gasthaus befördert, ohne daß der Reisende dasselbe persönlich zu reklamieren braucht.

Digitized by Google

Von empfehlenswerten deutschen Gasthöfen seien hier genannt das Ahlborn House, Dupont Str., das Chicago-Hotel, 220—228 Pacific Straße (Frau E. W. Heimburg & Co. Eigentümerin), das Hotel Rhein, 909 Kearney Str. (John N. Meyer, Eigentümer), das New At-

Das goldene Thor.

lantic Hotel, 207 Montgomery Avenue (Claus Kock), das Prescott House (J. W. Becker), Ecke Kearny und Montgomery Avenue, sowie das Helvetia Hotel, 431 Pine Str.; in allen diesen Hotels wird für Kost und Logis pro Woche 5 Dollars (= 21 Mark), oder 1 Dollar pro Tag (= 4 1/4 Mark) berechnet.

Digitized by Google

Reisende 1. Klasse, welche mit dem Schnellzuge anlangen, treffen die Hotelagenten erst an Bord des Fährdampfers.

Von guten amerikanischen Hotels seien für solche auch das Ruß House, Lick House, Palace Hotel, Baldwin Hotel erwähnt, in denen, dem amerikanischen Brauche gemäß, 2—3 Dollars pro Tag berechnet werden. Auf Verlangen kann man jedoch in diesen wie in den deutschen Gasthäusern Ahlborn House, Chicago Hotel, New Atlantic Hotel, Hotel Rhein von 1 Dollar pro Tag ab ein Zimmer mieten, und in einer der zahlreichen Restaurationen der Stadt nach Belieben seine Mahlzeiten einnehmen, die schon von 15—35 Cts. (65—150 Pfennige) ab zu haben sind. Für 25 Cts. (ca. 1 Mark) erhält man in den genannten deutschen Hotels einen reich besetzten Tisch, einschließlich Wein.

Was Paris für Frankreich, ist San Francisco für die Pacificküste. San Francisco ist eine lebenslustige Stadt, die Metropole eines glücklichen Volkes, eine Stadt des Sonnenscheins, der Blumen, des Schönheitssinnes, unermüdlicher Thätigkeit und schnell dahin strömenden gesellschaftlichen Verkehrs. Beinahe 300,000 Einwohner haben sich auf dieser hügeligen, sandigen, meerbespülten Landspitze angesammelt. Ein ausgedehntes Straßenbahnnetz durchspinnt sämtliche Hauptadern des Verkehrs. Die steilsten Hügelterrassen hinauf sausen Personenwagen ohne Pferde und ohne Dampf, scheinbar ohne jede Triebkraft. Dies sind die berühmten Drahtseilbahnen, eine Spezialität San Francisco's, die viele Meilen lang hügelauf- und abwärts durch ein unter dem Schienengeleise mittelst Dampfkraft von einem gemeinsamen Mittelpunkt in fortwährender Bewegung gehaltenes Drahtseil betrieben werden. Keine angenehmere Fahrt als durch California-Street über den bekannten

Digitized by Google

Nob-Hill (Hügel), wo die Eisenbahnmagnaten und Minennabobs kostbare Paläste errichtet haben, und wo sich entzückende Fernsichten über die spiegelglatte, sonnige Bai, den Hafen, die ganze untere Stadt, die Berge des Küstengebirges öffnen.

Die Geschäftsstraßen, die fast ringsum die Hügelterrassen mit den Privatquartieren der Stadt umgürten, sind mit imposanten Stein-, Ziegel- und Eisenbauten besäumt, und prächtig eingerichtete Läden, photographische Schaukästen und schöne Fensterauslagen in den Kearney und Montgomery Straßen ziehen die Blicke des Neuankömmlings auf Schritt und Tritt auf sich. Die Hauptverkehrsstraße ist die breite, die ganze Stadt in diagonaler Linie durchschneidende Marketstreet, die am Fährdepot von Oakland ihren Ausgang nimmt. Die meisten Pferdebahnlinien laufen an dem genannten Depot zusammen und werden, aus den verschiedenen Seitenstraßen einmündend, von dem vierfachen Geleise in der Mitte des Fahrwegs der Marketstreet aufgenommen. Die bedeutendste Landmarke der unteren Stadtteile ist das weltberühmte Palace-Hotel. Dasselbe ist ein siebenstöckiges, ein ganzes Häusergeviert einnehmendes Riesenviereck, dessen glasüberdachter, mit tropischen Gewächsen verzierter Innenhof von Stock für Stock ringsum laufenden breiten Gallerien und Arkaden umrahmt ist. „Graf" Smith, der Chief-Clerk (Rechnungsführer) des Hotels, ist eine ebenso große Merkwürdigkeit wie jeder einzelne Teil des Instituts. Er kennt Jeden und vergißt nichts. Es gibt übrigens kein anderes Hotel, in welchem man für so geringen Preis wie ein Fürst leben kann, wie in diesem Hotel-Palast. Die komfortablen, eleganten Parlors, Lese- und Korrespondenz-Säle, Boudoirs, Sprechhalle, Eßsäle stehen nach amerikanischer Hoteleinrichtung Jedermann offen,

Digitized by Google

und bei den überaus bequem eingerichteten Zimmerfluchten, der zentralen Lage des Hotels bietet sich hier dem Touristen das prächtigste Absteigequartier.

Das Grand-Hotel befindet sich auf der gegenüberliegenden Seite der einen Nebenstraße, ist mit dem Palace-Hotel durch einen verdeckten Gang quer über die Straße verbunden und, im französischen Renaissancestil erbaut, das architektonisch schönste Hotelgebäude San Francico's. Ueberhaupt macht dieser Teil der Marketstreet, gegenüber der Montgomerystreet mit dem stattlichen gothischen Freimaurertempel und dem großartigen Straßenverkehr einen imposanten Eindruck.

Eine andere Hotel-Sehenswürdigkeit ist weiter oben in der Marketstreet das hohe, neue, gleichfalls höchst luxuriös eingerichtete Baldwin-Hotel mit seinem Theater. An Theatern ist überhaupt kein Mangel. Außer dem „Baldwin" zeichnen sich durch schöne Einrichtung, sowie zweckmäßige und große Räumlichkeiten das Grand Opera House und das California-Theater, letzteres in der California Street und gleichzeitig das Heim des deutschen Theaters, aus.

Die deutsche Bühne, bisher unter der trefflichen Leitung von Ottilie Genée, der begabten Schwester des bekannten Shakespeare-Vorlesers Genée in Berlin und des gleichnamigen Dichterkomponisten in Wien, gibt allsonntäglich Vorstellungen, da Kalifornien fast der einzige Staat in der Union ist, wo Theater wie öffentliche Lokale an Sonntagen nicht durch Zwangsgesetze geschlossen sind.

Aber auch weiterhin steht die Metropole am Goldenen Thore in bezug auf Pflege deutscher Kultur, Sitten, Gebräuche, Geselligkeit ꝛc., im Verhältnis zur Einwohnerzahl keiner anderen Großstadt der Union nach, ja übertrifft sogar in dieser oder jener Beziehung manches gleichgroße oder größere Gemeindewesen des Mittelwestens. Ein so

Digitized by Google

elegant eingerichteter deutscher Klub wie der San Francisco-Verein findet außerhalb New Yorks schwerlich irgendwo seinesgleichen, und an urdeutscher Gemütlichkeit und mit seinen feschen, geistvoll inszenierten Festveranstaltungen überbietet der „Deutsche Verein" selbst die „Germania" in St. Louis. Hat sich auch aus naheliegenden Ursachen an der fernen, verhältnismäßig dünn bevölkerten Pacificküste die edle Turnerei noch nicht zur Höhe der Schwester-Bezirke in den älteren westlichen Großstädten wie St. Louis, Cincinnati, Milwaukee emporschwingen können, so dürfen doch die Kalifornischen Turnvereine, wie der San Francisco-Turnverein, Turnverein Vorwärts, Mission-Turnverein, North Beach-Turnverein, Turnsektion der Eintracht, Oakland-Turnverein, Sonoma-Turnverein, Germania-Turnverein von Los Angeles, Sacramento-Turnverein ꝛc. mit Stolz auf ihre Errungenschaften und Leistungen zurückblicken, obenan der in prächtiger Halle einquartierte „San Francisco-Turnverein" und der strebsame „Vorwärts". Ueberhaupt steht das deutsche Vereinswesen in San Francisco in herrlichster Blüte. So dient vornehmlich geselligen Zwecken außer den genannten Verbänden folgende bunt zusammengesetzte Gruppe: „Thalia-Verein", „Gesellschaft Teutonia", „Germania-Klub", „Bremervörder Verein", „Hamburg-Altonaer Verein", „San Francisco Grütli-Verein", „Norddeutscher Verein", „Schwaben-Verein", „San Francisco Liedertafel", „Liederkranz", „S. F. Männerbund", „Gesangverein Lyra", „San Francisco Männerchor", „Walhalla-Gesangverein", „North Beach Liederkranz", „Sozialistischer Männerchor", „Concordia", u. s. w.

Das Wirken der Gesangvereine unter Leitung begabter Dirigenten hat von Jahr zu Jahr größere Er-

Digitized by Google

folge aufzuweisen. Der in seiner Art einzige Verein „Eintracht“ (ca. 1000 Mitglieder) steht als gegenseitige Unterstützungsgesellschaft wie mit seinen verschiedenen, in das Gebiet der Unterhaltung fallenden Sektionen (für Gesang, Turnerei, litterarische Bestrebungen und Schützenwesen) gleichzeitig ein geselliger Verband, in der Mitte zwischen diesen und den Wohlthätigkeitsgesellschaften. Den ersten Rang unter letzteren nimmt die „Allgemeine (und gegenseitige) Deutsche Unterstützungsgesellschaft“ ein, (gegen 4000 Mitglieder, 200,000 Dollars Vermögen), deren monumentale herrliche Ehrenstiftung, das deutsche Hospital von San Francisco, wegen seiner gesunden, prächtigen Lage und seiner musterhaften Einrichtungen ein Krankenparadies genannt werden kann. Durch Vereinigung natürlicher Vorzüge, mit den neuesten Errungenschaften der Hospitalpflege und Medizin, sucht dasselbe bei fabelhaft niedrigen Mitgliedsbeiträgen (1 Dollar per Monat) nicht nur in den Vereinigten Staaten, sondern in der ganzen Welt seinesgleichen. Die jährlichen Feste der Gesellschaft gehören zu den beliebtesten wie großartigsten San Francisco's.

Von anderen, teils gegenseitigen, teils einfachen Wohlthätigkeitsgesellschaften seien der „Israelitische Wohlthätigkeits-Frauenverein“, der „Pacific Israelitische Waisenhausverein“, „Erste Israelitische Wohlthätigkeitsgesellschaft“, die „Eureka-Wohlthätigkeitsgesellschaft“, der „Israelitische Frauenverein“, der „Israelitische Damen-Nähverein“, die „Musikfonds-Gesellschaft“, „Gambrinus-Unterstützungs-Gesellschaft“, die „Oesterreichische Unterstützungs-Gesellschaft“, der „Allgemeine Deutsche Frauenverein“, die „Oesterreichische Militär-Unterstützungsgesell-

Digitized by Google

schaft" genannt. Von sonstigen deutschen Verbänden erwähnen wir nur außer den zahlreichen Gewerbevereinen, vier Schützengesellschaften — „San Francisco Schützenverein", „San Francisco Schützenklub," „San Francisco Damen-Schützenverein," der „Schweizer Schützenklub" mit deutschen, französischen und italienischen Mitgliedern — die Militärverbände der „Kalifornischen Jäger," „Unabhängigen Scharfschützen", „Schweizer Scharfschützen", „San Francisco Füsiliere" und „Deutschen Garde-Füsiliere".

Abgesehen von diesen Bestrebungen im engeren Kreise der Vereine hat sich weiterhin deutsches Wesen hier auch im allgemeinen Verkehr und den Amerikanern gegenüber zur Geltung gebracht. Die von Deutschen gegründeten prächtigen Konzert-Hallen und Lokale, wie Fountain, Tivoli, Wiener Garten, Wintergarten, u. A. mit Opernaufführungen, erfreuen sich ebenso starken amerikanischen wie deutschen Besuches, und die dort gebotenen regelmäßigen Vorstellungen, die sich allerdings in gewisser Beziehung dem einheimischen Geschmack anbequemen, werden von dem Amerikaner doch auch schon beim Glase schäumenden Gerstensaftes, des welterobernden deutschen Kulturstoffes, am gemütlichen Familientisch „genossen".

Lagerbier-Lokale sind in verschiedenen Stadtteilen fast so dicht gesäet wie „über'm Rhein" in Cincinnati. An deutschen Gasthöfen, Speise- und Kosthäusern ist ebenfalls kein Mangel. — Dank den Bemühungen des hochbegabten Dr. Felix Adler von New York und des Dr. Schünemann-Pott, des redegewandten Sprechers der deutschen Freien Gemeinde, ist auch Froebel's Kindergarten in das hiesige amerikanische Schulsystem gepflanzt worden. Auch einige gute deutsch-amerikanische Schulen, parochiale und private, sind für die deutsche Einwohnerschaft hergerichtet worden, und der „Deutsche

Digitized by Google

Schulbund" hat mit seinem Unternehmen, der „Ersten deutsch-amerikanischen Schule des Deutschen Schulbundes" — in vier Klassen geteilt, die insgesamt 100 Schüler zählen — einen hübschen Erfolg aufzuweisen. Selbstverständlich ist für deutsche Kirchen gesorgt und die betreffenden Gemeinden sind meist zahlreich und gedeihlich.

Die Pflege der Musik ist natürlich wieder fast ausschließlich in Händen von Deutschen. San Francisco birgt eine große deutsche Musiker-Kolonie — in allen Theatern und Konzertlokalen wirken Abend für Abend trefflich geschulte deutsche Musikkapellen. Eine „Philharmonische Gesellschaft", an deren Spitze die ersten Männer der Stadt stehen, gibt unter Leitung des genialen deutschen Dirigenten, Gustav Hinrichs regelmäßig Konzerte während der Saison. Wenige Städte in der Union haben übrigens von jeher so viele hervorragende Pianisten und Klavierlehrer beherbergt, wie San Francisco. Das langjährige Wirken derselben in den besten deutschen wie amerikanischen Kreisen hat viele erfreuliche Früchte getragen. Die deutsche Bühne erzielte mit den Gastspielen von Karl Sonntag, Friedrich Haase, Marie Ellmenreich, Marie Geistinger u. a. unvergleichliche Kassenergebnisse. In San Francisco wird übrigens das seltene Schaupiel erlebt, daß das deutsche Theaterpublikum dem Mimen oder Tonkünstler an den Ehrentagen seines Benefizes oder Abschiedes silberne und goldene Kränze (buchstäblich) flicht. Der Deutsche in San Francisco ist stets zum Geben bereit, wo es sich darum handelt, wahres Verdienst anzuerkennen oder einer Notlage zu steuern. Und glücklicherweise gehören viele Deutsche zu den reichsten und angesehensten Geschäftsleuten der Stadt. Bei fast allen öffentlichen Unternehmungen liest man deutsche Namen, im Handelsrat von San Francisco und in anderen geschäftlichen und finanziellen Korporationen

Digitized by Google

ist das Deutschtum rühmlichst vertreten. Kurz, in allen Kreisen, in allen Verhältnissen, im geschäftlichen wie im gesellschaftlichen Verkehr gibt sich deutsches Leben, deutsches Wesen und Kultureinfluß kund, und wenn, wie man allgemein wünscht, ein Teil des deutschen Einwandererstromes sich über die neue Route hierher wendet, wird auch im Goldlande der Neuankömmling ein Neu-Deutschland mit allen bekannten heimischen Instituten finden, die ihm vielleicht in der alten Heimat verschlossen waren, überall die lieben Laute der Muttersprache, ja des heimischen Dialektes vernehmen und gewiß nie von Heimweh geplagt werden.

Nach dieser Abschweifung wandern wir weiter in den Straßen San Franciscos, um die Sehenswürdigkeiten der Stadt zu besichtigen.

Die Münze an der 5. Straße nahe der Marketstraße ist ein stattliches, freistehendes Gebäude mit Säulenporticus, in dessen Innern der Neuankömmling Gold und Silber millionenweise aufgeschichtet und die Prägung der verschiedenen Münzsorten sehen kann.

„Chinatown", das Chinesenviertel, ein Stück Asien im Herzen der Stadt, zeigt sich zur Nachtzeit mit seinem regen Leben, seinen Läden, seinen grotesk ausgestatteten Restaurants, dem Höllenlärm seiner Theater u. s. w. dem von einem Polizisten begleiteten Fremden von seiner pittoreskesten Seite. Ein Segen, daß durch das Verbot der Chineseneinwanderung das Quartier von Jahr zu Jahr kleiner wird und hoffentlich ganz verschwinden wird.

Viele schöne Kirchen bez. Synagogen verdienen eine nähere Besichtigung. Der Telegraphenberg (Telegraph Hill) mit seinem neuen Konzertlokale auf dem Gipfel, wo man eine berückende Aussicht genießt, das neue große Rat- und Gerichtshaus, die Werften und Hafenplätze, der Golden Gate-Park (Park

Digitized by Google

des „Goldenen Thors"), das allbekannte Vergnügungslokal „Cliff-House" am Ozean mit den von laut bellenden Seelöwen stets wimmelnden „Seal Rocks" (Riffen im Wasser), „Woodward's Gardens" mit ihren prächtigen Anlagen, Museen, Menagerien, Volksbelustigungen, Restaurants u. s. w.; und dann unzählige Zielpunkte in der Umgegend zu Wasser und zu Land — eine solche Fülle von Sehenswürdigkeiten stellt dem auswärtigen Besucher reiche Genüsse in Aussicht.

Im Wohnungsquartier ist San Francisco eine Stadt aus Holz. Im Gegensatz zu den massiven Geschäftsgebäuden sind die Wohnhäuser fast alle aus Holz erbaut, das mit Cement überkleidet das Aussehen von Marmor oder Stein erhält. Das „Rotholz" (red wood) leistet dem Feuer Widerstand, wie überhaupt diese Bauart dem Klima und allen Verhältnissen am besten angepaßt ist.

Was den Einwanderer jedoch am meisten interessiert, das ist die Quelle, aus der er die für sein Unternehmen wichtigen Auskünfte und Anweisungen bezieht, das Bureau der „Einwanderungsgesellschaft von Kalifornien" („Immigration Association of California"), das sich zur Zeit No. 10 California Street unweit des Fährlandungsplatzes (Fuß von Market-street) befindet. Diese nun seit etwa zwei Jahren bestehende und durch den Handelsrat von San Francisco gegründete Gesellschaft, an deren Spitze die vertrauenswürdigsten Männer des Staates stehen, wie Präsident Arthur R. Briggs, Vizepräsident W. L. Merry, Schatzmeister W. Steinhardt (ein angesehener deutscher Kaufmann), erteilt kostenfrei jedwede Auskunft über die Hülfsquellen des Staates, Klima, Bodenbeschaffenheit, Transportwege, Märkte, und vor allem die noch unbesiedelten Regierungsländereien in den verschiedenen Ge-

Digitized by Google

genden. In den Bureaus der Gesellschaft, die unter der umsichtigen Leitung des fachmännischen Landexperten und Sekretär der Gesellschaft C. H. Street stehen, findet der Nachfragende Karten und gedruckte Beschreibungen der einzelnen Counties, ein reichhaltiges Sortiment von Bodenprodukten, Bücher zum Nachschlagen, Zeitungen in allen Umgangs-Sprachen und aus sämtlichen Gegenden des Staates; auch Papier und Schreibmaterialien für Korrespondenz, was Alles ihm unentgeltlich zu Diensten steht. Beamte des Bureaus geben ihm in seiner Muttersprache jede verlangte Auskunft bereitwilligst, und bei seiner Abreise nach dem Innern des Staates zu Ansiedelungszwecken werden ihm Empfehlungsbriefe an Lokalhülfsgesellschaften für Einwanderer oder einflußreiche Bewohner der betreffenden Plätze verabfolgt, die ihm an Ort und Stelle ihrerseits behülflich sind, sich eine passende Lokalität zur Niederlassung zu suchen. So wird auch in Kalifornien dem deutschen Einwanderer ausreichender Beistand in uneigennützigster, ehrlichster Weise geleistet, denn jene Gesellschaft ist vom Gouverneur von Kalifornien und der Kaufmannschaft San Francisco's anerkannt und ihr Wirken in schmeichelhaften Ausdrücken als zuverlässig und ehrenhaft dem Einwanderer empfohlen. Hier also findet der Neuankömmling die zuverlässigste Auskunft und die besten Ratschläge von Wichtigkeit für sein ferneres Fortkommen im neuen Lande. Selbstverständlich kann er auf diesseitige Geldunterstützung in Kalifornien ebensowenig rechnen, wie in irgend einem anderen Staate der amerikanischen Union. Auch leistet die Einwanderungsbehörde von Kalifornien keine Vorschüsse oder Zubuße zur Bestreitung von Reisekosten, — solche müssen vom Auswanderer, sowie seine ganze Verpflegung, Einrichtung und persönlichen Ausgaben stets aus eigener Tasche bezahlt werden.

Digitized by Google

Sollte es ihm ohne eigenes Verschulden im neuen Lande schlecht ergehen, d. h. sollte er plötzlich und ernstlich erkranken, so hat er sich in San Francisco an die zahlreichen Wohlthätigkeitsvereine zu wenden, deren wir bereits oben gedachten. Einen Fond zur Unterstützung bedürftiger Einwanderer hat der Staat nicht ausgesetzt. Die Einwanderungsgesellschaft versendet auf Wunsch Karten und Broschüren über Kalifornien unentgeltlich und portofrei nach irgend einem Teile der Welt.

Der Einwanderer, welcher Privatländereien in einem bestimmten County zu erwerben wünscht, findet dazu die beste Gelegenheit durch einen Besuch des „Pacific Coast Land-Bureau", Montgomery-Straße No. 22, das eine reiche Auswahl empfehlenswerter kleiner Parzellen wie großer Komplexe mit unanfechtbarem Besitztitel ausbietet und gleichzeitig mit dem Verkauf der Eisenbahnländereien von den Central-Pacific- und Süd-Pacific-Gesellschaften betraut ist. Die Agenturen der Gesellschaft an verschiedenen Plätzen erteilen genaue Auskunft über die Ländereien, die für einzelne Ansiedler wie ganze Kolonien im Markt sind.

Digitized by Google

Drittes Kapitel.

Das Land Kalifornien.

Geschichtliches. — Einteilung des Staates. — Das Sacramento- und das San Joaquin-Thal und deren Counties, sowie deren Ländereien, Kolonien und Hilfsquellen. — Die Foothills. — Südkalifornien. — Die Küsten- und Bai-Counties, deren Kolonien, Hauptstädte, vorzügliche Erwerbszweige, Bodenarten u. s. w.

Bis zum Jahre 1769 wurde das heutige Kalifornien ausschließlich von Indianern bewohnt. Die Herrschaft der Spanier begann am 11. April des genannten Jahres, als eine Anzahl Franziskanermönche unter Führung des berühmten Missionspriesters Junipero Serra und unter militärischer Eskorte, von Mexiko aus nach San Diego gelangten und in „California Alta" (Ober-Kalifornien) Niederlassungen anlegten. An zwanzig Indianer-Missionen, von denen die Ruinen teilweise noch heute erhalten sind, wurden nach und nach in der Küstenregion südlich von der Bai von San Francisco angelegt, so auch 1776 die Mission Dolores, die den Anfang des heutigen San Francisco bildete; die Mission Sonoma nördlich von San Francisco ist späteren Ursprungs (1823). Die meisten dieser Missionsstationen sind im Laufe der Zeit zu blühenden Städten herangewachsen.

Die Aera der mexikanischen Herrschaft begann im

Digitized by Google

Jahre 1822, nachdem die Unabhängigkeit Mexiko's proklamiert worden war; die industrielle Bedeutung Kaliforniens aber datiert erst von 1846, als das amerikanische Sternenbanner in der alten Hauptstadt Monterey aufgehißt wurde. Bald darauf wurde das erste Gold entdeckt. Ganze Scharen Glücksjäger und Goldsucher aller Nationalitäten eilten auf diese Kunde vom fernsten Osten der Union nach den Gestaden des Stillen Ozeans. Die Kämpfe dieser Goldjäger mit den wilden Indianern, die Strapazen und Entbehrungen der langen Reise, die fruchtlosen Züge von Ort zu Ort, die Enttäuschungen, denen schließlich die Meisten ausgesetzt blieben, — Alles das gehört heute der Geschichte an und nicht in den Rahmen dieses Buches, welches sich nur mit dem bedeutungsreichen Kalifornien der Gegenwart beschäftigen soll.

Kalifornien erstreckt sich von 32° 31′ nördl. Br. bis zum 42.° Es beschreibt eine Küstenlinie von 1097 engl. Meilen und bildet ein unregelmäßiges Parallelogramm, dessen Länge von nordwestlicher und südöstlicher Richtung ca. 800 Meilen, und dessen Breite von 190 Meilen (nördlich) bis 300 Meilen (südlich) beträgt. Sein Flächeninhält beläuft sich auf über 7443 deutsche, 158,360 engl. Quadratmeilen od. ca. 100 Millionen Acres. Die Bevölkerung betrug in 1880 864,694 (518,176 männlich, 346,518 weiblich) Seelen, unter denen 292,874 Fremde, einschließlich 75,132 Chinesen. Farbige zählt Kalifornien 6018 und Indianer 16,277. Im Norden grenzt Kalifornien an Oregon, im Osten an Nevada und Arizona, im Süden an Mexiko, im Westen an das Stille Meer.

Die Bodengestaltung dieses ungeheuren Gebiets, des zweitgrößten Staates der Union, ist eigentümlich und vornehmlich durch die beiden mächtigen Gebirgszüge

Digitized by Google

bedingt, die den ganzen Staat von Nordwest nach Südost durchschneiden: die Sierra Nevada und das Küstengebirge (Coast Range.) Zwischen jenen beiden Parallelketten, die im Norden bei dem mit ewigem Schnee bedeckten Mount Shasta (14,440 Fuß hoch) und im Süden beim Tejon-Passe sich vereinigen, erstreckt sich das große Binnenthal des Sacramento- und San Joaquin-Flusses, das anscheinlich einstmals ein Inland-Meer gewesen sein soll. Im südlichen Teil enthält es noch die drei Seen — Tulare, Kern und Buena Vista, aus denen der San Joaquinfluß nordwärts fließt, während der Sacramento im nördlichen Teil des Staates, auf dem Bergriesen Shasta entspringt und auf seinem Laufe südwärts sich auch mit dem Joaquin (ausgesprochen: „Hoakihn") verbindet. Beide ergießen sich in die Bai von San Francisco. Dieses ausgedehnte, ca. 410 Meilen lange und 40—50 Meilen breite Doppel-Binnenbecken des Staates erstreckt sich nördlich von der Stadt Redding in Shasta-County bis zum Tejon-Paß südlich und gliedert sich wieder in das südlich bis Stockton reichende nördliche Sacramento- und das hier beginnende südliche San Joaquin-Thal.

Das Sacramento-Thal enthält allein 5 Millionen Acres Land, das im Norden zwar einen gebirgigen Charakter annimmt, allein ein immerhin noch weites Areal fruchtbarer Strecken umfaßt. Zwischen dem (nördlichen) Sacramento- und dem (südlichen) San Joaquin-Thale ist der Unterschied im Klima geringer, als man glauben sollte. Rinder und Schafe bleiben das ganze Jahr über im Freien und finden ihr Futter nördlich im Shasta-Thal so gut wie südlich in Los Angeles. Der Schnee bleibt in den nördlichsten Counties oder Grafschaften selten länger als wenige Tage liegen. Leichte

Digitized by Google

Fröste stellen sich im Dezember ein, und in den Blumengärten welkt der Geranium bis zum Boden, schießt aber im März wieder von den Wurzeln auf. Bei Redding am nördlichen Ende des Thals fällt das Quecksilber selten unter 25° F. (= $2^1/_2$° R.) und beharrt auf so niedriger Ziffer auch nur wenige Stunden. Weizen, Gerste, Hafer, Alfalfa (Luzerne) sind die Stapelprodukte des Thales, dessen dem Sacramento näher liegender Teil ein reiches Kulturgebiet ist. Die zahlreichen Haine der weitschattigen Lebenseichen und Weißeichen unterbrechen wohlthuend die Einförmigkeit der Ebene, die zu beiden Seiten von niedrigen Höhenzügen besäumt wird. Dem Rande des Sacramento entlang erstrecken sich Ländereien, die alljährlich überflutet und teilweise zu Weidezwecken in der trockenen Jahreszeit benutzt werden. Ein großer Teil dieses Sumpf- und Tule (Schilf)-Landes, das drainiert und abgedämmt worden, wird jetzt als Ackerland benutzt und ergibt reiche Weizenernten. Ueber kurz oder lang werden all jene Sumpfstrecken am Sacramento und seinen Nebenthälern reguliert und damit Millionen fruchtbaren Landes dem Staate gewonnen werden. Die Anlage von Wein- und Obstbaumpflanzungen nimmt in allen Teilen des Thals von Jahr zu Jahr größere Dimensionen an, und ein beträchtlicher Teil der hier gelegenen großen Güter (Komplexe bis 50—60,000 Acres), die bislang ausschließlich dem Weizenbau gewidmet waren, ist in letzter Zeit mit Reben oder Obstbäumen bepflanzt worden. Die Counties, die in diesem Rayon hauptsächlich für die Ansiedelung in betracht kommen, sind Shasta, Tehama, Colusa, Butte, Yolo. Vornehmlich in den nordöstlichen Seitenthälern des ersten und auch in den Vorbergen des einen oder andern der genannten Counties stehen noch große Strecken unbesiedelter Regierungs-

Digitized by Google



Eine Sägemühle in Kalifornien.

Digitized by Google

ländereien gegen einfache Erlegung einer kleinen Regierungsgebühr (22—34 Dollars) dem Einwanderer offen. Die Einwanderungsgesellschaft von Kalifornien (Bureau in San Francisco) hat große Strecken dieser Ländereien registriert und trifft Vorkehrungen, die dortigen Ländereien dem Einwanderer nachweisen zu lassen.

Die Einwanderungsgesellschaft von Shasta County, welche in Redding an der Oregon-Bahn der Central-Pacific ihren Sitz hat, macht die Angabe, daß von den $2\frac{1}{2}$ Millionen Acres des im County enthaltenen (allerdings teilweise sehr gebirgigen) Landes noch 2 Millionen Acres unbesiedelt sind, und zwar auf der Ostseite des Sacramento 200,000 Acres für 1250 Familien (à 160 Acres), auf der Westseite weitere 50,000 Acres für 300 Heimstätten, und nördlich und nordwestlich 30,000 Acres gutes Regierungsland für Ackerbau, Reben- und Obstzucht verfügbar sind, und noch ein weit größeres Areal für den Viehzüchter übrig bleibt.

Von dem im nordöstlichen Teil des County, zur Zeit allerdings noch weit ab von der Eisenbahn gelegenen Fall River Valley (Fallfluß-Thal) schreibt ein dortiger deutscher Ansiedler: „Fall River Valley liegt am südlichen Ende der großen Reihe erst dünn besiedelter Thäler, die sich von hier über ein Gebiet von 2000 Quadratmeilen guten Ackerlandes, mit Einschluß der Big-, Hot Springs-, Goose Lake- und Sulphur-Thäler nördlich bis Oregon erstrecken. Das Fall River-Thal umschließt 175 Quadratmeilen bestellbaren, fast ganz baumlosen Boden, darunter ein kleinerer Teil Niederung und Sumpfland. Ein Drittel des Thales besteht aus noch unbesiedeltem Regierungslande, wovon ein Teil von vorzüglicher Beschaffenheit ist.“ Der Vorsteher des Bundeslandamtes des Shasta-Distrikts hält einen großen Teil des noch unbesiedelten Regierungs-

Digitized by Google

landes im County für bestgeeignet zur Reben- und Obstzucht. Hier ist der alljährliche Regenfall bedeutend, aber bei weitem nicht so stark wie weiter nördlich im westlichen Oregon, wo des nassen Guten zu viel fällt. Das 700 Quadratmeilen umfassende Big Valley (Große Thal) befindet sich in dem an Shasta östlich grenzenden Lassen County, das über die Ostseite der Sierra reicht, 4—5000 Fuß über dem Meere gelegen, ein im Winter kälteres Klima, aber große Strecken unbesiedelten fruchtbaren ebenen Landes besitzt, wo Hunderte oder Tausende von Familien sich leicht Heimstätten gründen und Ackerbau, Obst- und Viehzucht mit großem Erfolge betreiben können. Das Nämliche gilt von dem nordöstlichen Modoc-County. Im nordwestlichen Teile von Lassen-County liegt das von einem Deutschen gegründete Städtchen Bieber inmitten einer fruchtbaren Ackerbauregion. Die dortigen Einwohner, vor Allem der Deutsche N. Bieber leisten den Einwanderern behufs Ansiedelung jedmöglichen Vorschub und erteilen auf Anfragen briefliche Auskunft.

Die nach Shasta, Lassen und Modoc County gehenden Einwanderer wenden sich, ehe sie nach San Francisco kommen, ab Sacramento nordwärts per Bahn bis Redding, von wo ausreichende Postverbindung sie weiter führt. In wenigen Monaten wird die jetzt im Bau begriffene engspurige Bahn von Reno an der Central-Pacific direkt nach Lassen County führen. Da die Eisenbahn, die nach Redding führt, jetzt nordwärts nach Oregon verlängert wird, und vom Staate Nevada aus die Schienenverbindung mit der Central-Pacific-Ueberlandlinie hergestellt wird, so werden diesen Gegenden bequeme Marktgelegenheiten geschaffen, und die Einwanderer, die sich in den jetzt noch entlegenen Thälern von Shasta- und Lassen County sowie in denen im nörd-

Digitized by Google

licheren prächtigen Alpen-County Siskiyou ansiedeln, finden in ca. 2 Jahren für ihre Produkte zu den Preisen des Marktes von San Francisco, abzüglich Transportkosten, bequemen Absatz. Ueberall sind auch noch billige Eisenbahnländereien von 2½—10 Dollars (in Siskiyou große Thal-Komplexe für Kolonien, 15—30,000 Acres, zu ca. 35 Doll. p. Acre) zu haben. In den südlicher gelegenen Counties Tehama und Colusa, nahe der Bahn, wie auch im südlichen Teil von Shasta bei Redding sind die Preise für Privatland an der Bahn höher, in ersteren beiden 15 bis 50 Dollars p. Acre; in jenem Teile von Shasta 5 bis 30 Dollars p. Acre. Das Sacramento-Thal ist dichter besiedelt, als das südliche San Joaquin, teils weil die Vorberge auf der Ostseite der Schauplatz der ergiebigsten Goldminen-Unternehmungen gewesen, teils weil der Sacramentofluß, auf eine größere Strecke schiffbar, als der San Joaquinfluß, zuerst bessere Transportgelegenheiten bot, und schließlich das Sacramentothal schon mehrere Jahre früher seiner ganzen Länge nach von einer Eisenbahn durchschnitten wurde, als das San Joaquin-Thal.

Hier ist historischer Boden. Zwischen Sacramento und Marysville lag das alte Fort des Schweizer Sutter, des berühmten Entdeckers der Goldminen Kaliforniens, und unfern Marysville sieht man heute noch Sutter's Farm und die von ihm gepflanzten Feigenbäume, unter deren mächtigen Schatten oft Versammlungen abgehalten werden, seine Obstgärten, die herrliche Ergebnisse liefern, und sein Haus, das jetzt eine Landschenke ist.

Der Hauptort des Thales ist Sacramento, die Hauptstadt des Staates, (22,000 Einwohner) am Sacramento gelegen, in unmittelbarer Dampfschiff- und Eisenbahnverbindung mit San Francisco, und wichtiger

Digitized by Google

Knotenpunkt der nördlichen Ueberlandbahn (Central-Pacific) wie noch immer bedeutender Handels- und Verkehrsplatz für die Minendistrikte. Die Eisenbahngesellschaft besitzt hier großartige Werkstätten und Maschinenfabriken.

Sutter's Farm bei Marysville.

Das Staatskapitol, in dem die beiden gesetzgebenden Versammlungen des Staates (Senat und Assembly) tagen, und die Staatsverwaltungsbureaus sich befinden, ist ein schöner imposanter Bau mit einer prächtigen, 220 Fuß aufragenden Kuppel.

Die zweitwichtigste Stadt im Sacramentothale ist Marysville (5300 Einwohner), demnächst Chico (3300 Einw.), Woodland (2300 Einw.), Red Bluff

Digitized by Google

(2100 Einw.), Oroville (1700 Einw.) — sämtlich die Mittelpunkte reicher Bodenbaudistrikte, wo Weinberge, Obstpflanzungen, Weizenfarmen alljährlich großartige Ergebnisse bieten. Hier ist in der That ein vorzügliches Feld für den Weinbau, vornehmlich in den westlichen Vorbergen der Sierra Nevada, die die Ostgrenze des Sacramentothales besäumen, von Marysville (Yuba-County) bis zur Nordgrenze des Staates, bestgeeignet für die schweren Rebensorten wie auch Rosinentrauben, die das im Sommer trockene, heiße Klima begünstigt. Die öffentlichen Ländereien mit meist eisenrosthaltigem, vulkanischem, rotem Boden, können hier um ein Billiges aufgenommen werden, während der Eisenbahn näher gelegenes Privatland zu 5—10 Dollars p. Acre im Markte ist. Der Thalboden ist meist angeschwemmt, teils Lehm, teils schwerer, oft schwarzer Thon (Adobe). Wiewohl dieses fette Thalland höher im Preise steht (20—30 Dollars p. Acre), bieten sich doch hier vorzügliche Gelegenheiten für den Einwanderer. Große Privatkomplexe sind in neuerer Zeit parzelliert und in den Markt gebracht worden. Da die Bedingungen günstig sind und geringe Anzahlungen sowie langer Kredit für den Rest gewährt werden, so genügen bei der großen Fruchtbarkeit oft schon die reichen Ernten der ersten beiden Jahre von 40 Acres solchen Landes, um den Grund und Boden zu bezahlen.

Und das Unternehmen des Land- und Einwanderungsdepartements der Central Pacificbahn, diese Ländereien für den Einwanderer zu verzeichnen und ihm bei der Ansiedelung Vorschub zu leisten — ein Ergebnis der rührigen Thätigkeit der Herren Landkommissär Mills und Einwanderungskommissär Hoag — verspricht Kalifornien wie den Einwanderern unschätzbare Vorteile.

Digitized by Google

Das San Joaquin-Thal nimmt bei Stockton (ca. 48 Meilen südlich von Sacramento) seinen Anfang. Dasselbe hat eine Länge von 300 Meilen, bei einer durchschnittlichen Breite von 40 Meilen, reicht südlich in den Foothills noch bis zum Tejon-Paß und umfaßt gegen 7 Millionen Acres Land. Hier ist die Lombardei der pazifischen Küste, obwohl noch manche Jahre vergehen mögen, ehe alle die Kanäle und Reservoirs, die zur Befruchtung eines großen Teils dieser trockenen, regenarmen Region erforderlich, ausgebaut sind. Es ist jedoch schon viel in dieser Hinsicht geschehen, da Wasser in Hülle und Fülle in Gebirgs-Quellen und Flüssen vorhanden, oder durch Bohrung auf artesische Brunnen leicht zu erzielen ist. Während in den meisten, vornehmlich den nördlicheren Gegenden des Thales im Durchschnittsjahre der Regenfall zur Erzielung ziemlich guter Getreideernten genügt, misraten dieselben im südlichen Teile in trockenen Jahren, und für andere Bodenbetriebszweige, wie Obstzucht, Weinkultur und Anbau von Alfalfa, ist künstliche Bewässerung stellenweise immer von nöten.

Während die Counties San Joaquin und Stanislaus (am nördlichen Ende des Thales) sich mehr mit Weizenbau beschäftigen und ihre besten Ländereien besiedelt oder nur zu hohen Preisen zu haben sind, kommen für den Einwanderer und angehenden Ansiedler hier vornehmlich die Counties Merced, Fresno, Tulare und Kern in betracht. In den letzten dreien ist das System künstlicher Bewässerung von großen Erfolgen gekrönt. Auf Tausenden von Acres, die vormals für wertlos und unfruchtbar galten und einst nichts als kahle Sandwüsten waren, sind hier die prächtigsten, ergiebigsten Wein- und Obstpflanzungen, oder Alfalfa- und Getreidefelder hervorgezaubert, hunderte und tausende freundlicher Heimstätten

Digitized by Google

zufriedener Ansiedler geschaffen worden. Im Jahre 1879 waren erst 40,000 Acres im Kern-County der Kultur gewonnen, allein mindestens 475,000 Acres können unter Bewässerung gebracht und in fruchtbares Land verwandelt werden. Vorzüglich gedeihen dort überall die Rosinentrauben, schwere auswärtige Weintrauben (Madeira, ungarischer u. s. w.), Aprikosen, Alfalfa und anderes gesätes Heufutter für das Vieh u. s. w. Den größten Erfolg haben hier diejenigen Kolonien errungen, die durch eigene Anstrengung und Arbeit das Wasser in Kanälen und Gräben verteilt und aufgesammelt haben. Hunderttausende Acres billiges Land stehen für den Einwanderer noch offen, und empfehlen sich besonders für Kolonien, die derartige gemeinsame Wasseranlagen vornehmen und regulieren können. Die meisten der aus den Bergen kommenden Bäche und kleinen Flüsse, denen Wasser zur Irrigation entnommen, enthalten im letzteren Teil des Sommers sehr wenig Wasser, allein dies ist glücklicherweise die Jahreszeit, wo das Land dieses Elementes weniger bedarf. Diese Wasserläufe haben zwei jährliche Hochwasser-Perioden, die erste kurz nach Beginn der Herbstregengüsse (Dezember und Januar), die zweite im Mai, von dem Schmelzen des Schnees gespeist. Gerade zu dieser Zeit, wo alle Kanäle übervoll sind, benötigen die Farmer des Wassers am dringendsten. Genügende Mengen Wassers gehen zur Zeit jahraus jahrein in Läufen, Gräben in den südlichen Grafschaften des Staates verloren, und Millionen Acres könnten bewässert werden, wo jetzt erst zehn Tausende irrigiert werden. Allerdings sind in einzelnen Gegenden Prozeßstreitigkeiten über das Wasserrecht im Gange, aber nicht etwa wegen Wasserknappheit, sondern weil eigensüchtige Monopole sich in den alleinigen Besitz einzelner Wasserflächen zu setzen versuchen. Der Staat aber wird die Regulierung dieser

Digitized by Google

wichtigen Frage zweifellos in die Hand nehmen und die verhältnis- und gleichmäßige Verteilung der kostbaren Flüssigkeit, von der Quelle bis zur Mündung, voraussichtlich zur Regel gemacht werden.

Ein großer Fehler aber ist es, zu viel zu bewässern und das Pflügen und Kultivieren des Bodens darüber zu vernachlässigen. Die Folge davon ist, daß die Obstbäume und Rebstöcke, die bei häufiger Bewässerung schnell aufgeschossen, erkranken und unfruchtbar bleiben. Jeder Bewässerung muß gründliche sorgfältige Kultur folgen. Die klügsten Ackerbauer irrigieren so wenig als möglich. Während früher Orangenhaine 6—7 Mal das Jahr überflutet wurden, begnügt man sich jetzt mit 3—4 Irrigationen. Getreidefelder in zu trockenen Regionen müssen vor dem Pflügen benäßt werden. In einzelnen Gegenden kann der Ansiedler das Wasser von Wasserkompanien zu $1^1/_2$ bis 5 Dollars per Acre und Jahr beziehen. Aermere Ansiedler, die im Anfang diese Ausgabe nicht erschwingen können, erhalten oft das von ihnen für ihre kleinen Anwesen benötigte Wasser ohne Bezahlung im Austausch für die Hilfe, die sie bei der jährlichen Ausbesserung und Instandhaltung des betreffenden Kanals leisten. In mehreren südlichen Küstencounties, wo die Niederschläge bedeutender und die Luft feuchter, ist künstliche Bewässerung weniger oder gar nicht notwendig. Ebenso ist auch stellenweise in dortigen Binnenthalstrecken, wo fetter, Feuchtigkeit haltender Boden und die Nähe des Grundwassers es begünstigen, von der Irrigation selbst für die semitropische Obstkultur abzuraten; nnd für den Weinbau ist künstliche Befeuchtung in wenigen Fällen unumgänglich nötig. In verschiedenen Gegenden Südkaliforniens, in den Counties San Bernardino, Los Angeles, Tulare, Kern, Merced u. s. w. sind fließende artesische Brunnen (von 42—100 Meter Tiefe) ohne

Digitized by Google

Mühe erzielt worden und 25—30 Acres können mittelst eines solchen hinreichend bewässert werden. Im San Joaquinthale wird außerdem oft mittelst Bohrung eines vier- bis sechszölligen Loches in Tiefe von 5 bis 14 Meter gutes Wasser in unerschöpflicher Fülle gewonnen, das durch eine Windmühl-Pumpe selbst in der trockensten Jahreszeit an die Oberfläche gefördert wird. Im Tulare-County sind mit artesischen Brunnen in letzter Zeit große Erfolge errungen worden.

In diesem wie im Kern-County stehen, besonders in den im Winter wärmeren, frostfreieren Vorbergen, gute Ländereien für viele Tausende strebsamer Ansiedler offen. Hier gedeihen die Getreidesorten, Weizen, Gerste, Welschkorn, Hopfen, ferner Aepfel, Birnen, Wein- und Rosinentrauben, Feigen u. s. w. 50 Bushel (Scheffel) Weizen per Acre ist keine Seltenheit. Alfalfa (Luzerne) gehört (auf feuchtem Lande) zu den ergiebigsten Produkten. 4—8 Tonnen (à 20 Zentner) Alfalfa-Heu werden hier jährlich geschnitten und 6—12 Dollars per Tonne erzielt. Ein Acre Alfalfa erhält während des Sommers 2—3 Kühe oder 10—12 Schafe, während im Osten der Union und Oregon 3 Acres Weideland zur Ernährung einer Kuh kaum hinreichen.

Der bedeutendste Ort in Kern-County ist Bakersfield (ca. 2000 Einwohner), an der das ganze San Joaquinthal durchschneidenden Südpacific-Ueberlandbahn gelegen.

In der nächstnördlichen Grafschaft, Tulare, ist Visalia die beachtenswerteste Ortschaft; auf diese folgt Tulare City (Stadt Tulare), mit 1000 Einwohnern. Ein blühender Distrikt ist hier die Muffel-Slough-Gegend mit ihrem weitverzweigten Bewässerungsnetz und den Städtchen Hanford und Lemoor, wo vorzügliche, höchster Kultur fähige Ländereien von der Südpacificbahngesellschaft zu 15—30 Dollars (ein-

Digitized by Google

schließlich des Wassers) per Acre in den Markt gebracht sind.

In Visalia ist das Bundeslandamt des Distrikts, wo Gesuche zur Erwerbung von Regierungsländereien einzureichen sind. Die Einwanderungsgesellschaft von Kalifornien wird s. Z. auch die in diesem Distrikt noch vorhandenen unbesiedelten Ländereien dem Einwanderer zugänglicher machen.

Tulare-County umfaßt 5,500 Quadratmeilen, wovon erst ca. 90,000 Acres unter Kultur sind. Die Bevölkerung des County beträgt an 25,000 Seelen. Rinder und Schweine werden massenweise gezogen. Auch von semitropischem Obst: Orangen, Zitronen u. s. w. gewinnt man an frostgeschützten Lagen reichliche Ernten. Das Klima ist mit Ausnahme von vier sehr heißen Sommermonaten angenehm, doch gewähren die nahen Vorberge und Gebirgsriesen der Sierra Nevada kühle Zufluchtsplätze während der Hitze.

Fresno-County (nördlich von Tulare) hat einen Flächenraum von fast 10,000 Quadratmeilen, von denen 4000 Quadratmeilen reichhaltiger Thalboden sind, welches Areal fast durchweg bewässert werden kann. Hauptort ist Fresno, der Mittelpunkt blühender Kolonieanlagen und eines überaus ergiebigen Wein- und Obstbetriebs. Wo hier Wasser auf das Land gebracht worden, sind großartige Resultate, besonders im Weinbau, Rosinenindustrie und Obstzucht, erzielt worden. Der Boden ist fetter, sandiger Lehm und ein großer Teil davon bester Qualität. Auch Cerealien und Gartenprodukte gedeihen vorzüglich. Die Rebpflanzungen ergeben ein jährliches Erträgnis von oft 100—200 Dollars per Acre. Außer Regierungsland in den Vorbergen ist viel Privatland zu billigen Preisen, je nach Lage und Beschaffenheit, zu 5—10 Dollars per Acre ohne Wasser;

Digitized by Google

in den Kolonien, wo bewässerte Parzellen von 20 Acres einer Familie genügen, dagegen mit Wasser zu 30—50 Dollars per Acre zu haben.

Merced-County, das nächstnördliche, produziert große Weizen- und andere Getreideernten, ohne Irrigation, mit Ausnahme sehr trockener Jahre. Der Boden besteht zum größeren Teil aus schwerem schwarzen Thon (Adobe) zum kleineren Teil aus leichtem Sandboden. Mehrere Kolonie- und Wassersysteme (Farmer-Kanal vom Mercedfluß für 25,000 Acres ꝛc.) haben sich gut bewährt. Land ist im Preise von $2\frac{1}{2}$—25 Dollars von verschiedener Qualität im Markt.

Die Hauptstadt des San Joaquinthals ist Stockton, (10,287 E.) ein bedeutender Verkehrspunkt, blühender Geschäfts- und Fabrikort und der Stapelplatz des Binnen-Getreidehandels.

Das ungeheure San Joaquinthal ist ohne Frage dazu bestimmt, eins der reichsten und bevölkertsten Gebiete der pazifischen Küste zu werden und kommt daher für die Einwanderung besonders in betracht. Hier ist das Paradies für den Kleinfarmer, und Irrigation die Zauberformel, mit der die wunderbarsten Resultate von verhältnismäßig nur geringem Areal erzielt werden — Erträge oft, vor denen sich der Betrieb ganzer Güter in Deutschland verstecken muß. Besonders sind im San Joaquinthale Kolonieanlagen erfolgreich gewesen. Wenig bemittelte Ansiedler finden durch Arbeit ihrer Hände oder Aushülfe mit ihrem Fuhrwerke hier oft Gelegenheit, fast ohne Geldausgabe eine 10 Acres-Farm zu erwerben, während Frau und Kinder einige Acres Reben- oder Obstpflanzung pflegen, und der Gemüsegarten, die Hühner, Schweine, eine Kuh, die sich auf einem oder zwei Acres Alfalfa erhalten, der Familie hinreichenden Unterhalt gewähren. Solche Ansiedler kommen in dem milden Win-

Digitized by Google

ter Kaliforniens, der dem Frühling in den Oststaaten oder in dem nördlichen Europa gleicht, wo sie für Dach und Fach und Heizung nur wenig zu verausgaben haben und das Vieh meist keinen Unterschlupf braucht, weit besser fort als in Iowa oder Minnesota ꝛc., wo Heizung, Kleidung und Schutz für Familie, sowie Stallung für das Vieh im Winter in 3 Jahren ungefähr ebensoviel kostet, wie der Erwerb und Einrichtung einer kleinen Farm in Kalifornien.

Foothills. Eine der für die Ansiedlung empfehlenswertesten Regionen Kaliforniens sind die Foothills oder Vorberge, die westliche Basis und die Gehänge der Sierra Nevada, die auf eine Länge von 350 Fuß und bei einer Breite von 20 Meilen den ganzen Ostrand des Sacramento- und San Joaquinthals besäumen und bis zu einer Höhe von 500—800 Meter über dem Meeresspiegel fast die gleiche Temperaturhöhe besitzen, wie die Thallagen unter der gleichen geographischen Breite. Zwei große Vorteile über die Thäler machen sich hier geltend. Einmal sind in den Foothills in den Wintermonaten die Nachtfröste bei weitem nicht so erheblich wie in den Thalgegenden, und finden die Obst- und Rebenpflanzungen weit besseren Schutz, und dann sind nicht nur über dieses ganze große Gebiet unversiegbare Quellen und vom Schnee der Sierras gespeiste Wasserläufe in reichlicher Fülle vorhanden, sondern auch der Regenfall ist ein weit bedeutenderer, da für je 35 Meter Bodenerhebung der jährliche Regenfall $^1/_2$—$^3/_4$ Zoll Zunahme aufweist im Verhältnis zu den unter gleicher geographischen Breite gelegenen Thalörtlichkeiten. Während z. B. Sacramento (30 Fuß über dem Meere) $18^1/_4$ Zoll Regen empfängt und eine durchschnittliche Jahrestemperatur von 60,48 Grad Fahrenheit = 13 Grad Reaumur hat, empfängt das unter gleicher

Digitized by Google

Breite, aber 2421 Fuß hoch gelegene Colfax ca. 30 bis 40 Zoll Regen und hat eine Durchschnittstemperatur von 60,05 Grad Fahrenheit = 12¾ Grad Reaumur.

Die Counties, die zum Teil oder ganz in die Vorbergsregion inbegriffen, sind Shasta, Tehama, Plumas, Butte, Yuba, Sutter, Nevada, Placer, Eldorado, Mariposa, Amador, Calaveras, Tuolumne (ausgespr. Tuóllume), Fresno, Tulare, Kern. Nicht weniger als 3 Millionen Acres Regierungsland können in diesem Bezirk unter den Heimstätte- und Vorkaufsgesetzen von den Einwanderern erworben werden, darunter oft guter, reicher Boden (vorwiegend orangefarbener, mehr oder weniger thonhaltiger, sandiger Lehm, hier und da mit Kiesbeimischung — vulkanischen Ursprungs). Dieser ganze Distrikt ist wellenförmig oder hügelig und besitzt den Ruf großer Fruchtbarkeit und bedeutenderer Ergiebigkeit als die trockenen Ebenen, obwohl hier selbstverständlich nicht so große Ernten erzielt werden als in den Deltas und Niederungen der Flüsse. Mißernten hat man hier weit weniger zu befürchten, da der jährliche Regenfall im Winter allen Bedürfnissen genügt, und wo stellenweise im Sommer etwa durch anhaltende Hitze zu große Trockenheit eintritt, die unerschöpfliche Fülle Quellwasser künstlicher Bewässerung jedweden Vorschub leistet.

Die Ackerprodukte, die in den Thälern gezogen werden, lassen sich mit gleicher Leichtigkeit in diesen Foothills erzielen. Die besten kalifornischen Erdbeeren, und Himbeeren kommen aus Newcastle und Auburn (Placer County), die Pfirsiche von Coloma erfreuen sich wegen Größe und Geschmack allgemeiner Beliebtheit, die Aepfel von Nevada und Georgetown halten, was Größe, Geschmack und Dauerhaftigkeit anbelangt, mit den besten aus Oregon importierten den Vergleich aus. Die Oran-

Digitized by Google

gen von Oroville (Butte-County) werden den besten im Süden des Staates erzielten gleichgestellt. Die Rebe wächst, gedeiht und trägt üppig, wo sie nur gepflanzt wird. Die Weine von Coloma sind berühmt und der aus den Foothill-Trauben gewonnene Wein ist frei von dem erdigen Beigeschmack, der einem großen Teile des im Flachlande erzielten Weines anhaftet. Holz ist allerorten in Fülle vorhanden. Dazu die würzige, nervenstärkende, herrliche Luft der Sierra, das gesunde Klima, die warme, oft heiße Wintersonne, die eine gelegentliche leichte Schneedecke in wenigen Stunden verschwinden läßt. Auch die Sommerhitze läßt sich hier leichter ertragen, kühlt sich doch allabendlich die Luft wieder ab, und des Nachts kann man stets wollene Decken aushalten. Ueberall findet man noch ergiebige Minen im Betrieb und die Minendistrikte bieten gutgelegene heimische Absatzmärkte.

Eine Anzahl Städte und Niederlassungen erfreuen sich besten Gedeihens, darunter Nevada City (4000 Einw.), Graß Valley (4000 Einw.), beide in Nevada-County, Placerville (2000 Einw.) in Eldorado, Sonora (1500 Einw.) in Tuolumne, Sutter Creek (1300 Einw.), Auburn (1200 Einw.) in Placer, Jackson (1000 Einw.) in Amador, ferner Oroville, Colfax, Georgetown, Coloma, Columbia, Mariposa, Havilah u. s. w. — zumeist einstige Goldgräber-Ansiedlungen, die heute aber von blühenden Obstpflanzungen umgürtet sind.

Die Ueberlandlinie der Central-Pacific-Bahn durchschneidet die mittleren Foothill-Counties, die nördlichen werden durch die ab Sacramento nordwärts gehende Oregon-Zweigbahn der Central-Pacific, die südlichen, wie Tuolumne, Mariposa, Fresno durch die südliche San Joaquindivision der Bahn erreicht.

Digitized by Google

Mindestens 20,000 Familien finden vermutlich in der Foothill-Region glückliche Heimstätten, wo auch noch größere Strecken Privat- und Eisenbahnländereien zu billigen Preisen im Markte sind. Dem Weinbau wie der Rosinenindustrie bieten sich hier vorzügliche Gelegenheiten. Auch Viehzucht kann hier in lohnendster Weise betrieben werden.

Süd-Kalifornien im engeren Sinne umfaßt die folgenden fünf südlichst gelegenen Counties des Staates: Santa Barbara, Ventura, Los Angeles, San Bernardino, San Diego, während im allgemeinen auch die südlichen Teile des San Joaquinthals und einige weitere Küstencounties zum Süden des Staates gerechnet werden. Jene fünf Counties begreifen jedoch die semitropische Fruchtregion in sich und bilden in Bezug auf Bodengestaltung, Bodenbeschaffenheit und Klima ein gleichartiges, zusammengehöriges Ganze, das von den übrigen Teilen des Staates vollkommen verschieden ist. Die Gliederung dieses ausgedehnten ca. 41,000 Quadratmeilen oder 26 Millionen Acres Land umfassenden Gebietes ist eine dreifache und besteht

1. in einem, von Santa Barbara südlich bis San Diego 10—20 Meilen von dem Seestrand bis zum Küstengebirge reichenden, teilweise 400—600 Meter ansteigenden Küstenplateau;

2. in einem inneren Plateau zwischen dem Küstengebirge und der Sierra und

3. in einem großen Wüstenbecken zwischen der Sierra und dem Coloradofluß, das sich streckenweise 80—100 Meter unter den Meeresspiegel senkt.

Die beiden ersteren Teile enthalten große Strecken fruchtbaren Landes, wo bei genügender Irrigation sämtliche semitropische Früchte, Orangen, Zitronen u. s. w. vorzüglich gedeihen, wie sich auch die Thäler zum Teil

Digitized by Google

für Getreidebau und Viehzucht eignen. Die Thal-Gegend ist holzarm, die Flüsse sind nicht bedeutend, bieten jedoch in ihrem oberen Laufe beträchtliche Spenden für künstliche Bewässerung. Große Strecken Regierungs-, Eisenbahn- und Privatlandes ($2^1/_2$ bis 10 Dollars per Acre) sind hier billig zu erwerben und eignen sich zum Teil vorzüglich zur Bestellung — d. h. falls durch Tiefbohrung oder aus Nachbargelegenheiten das nötige Wasser erzielt wird, was oft jedoch mit nicht unbedeutenden Kosten verknüpft ist. Das Regierungsland ohne Wasser ist daher hier schwerlich für Ansiedlung zu empfehlen. Der jährliche Regenfall variirt von 5—12 Zoll und erreicht in besonders nassen Jahren stellenweise sogar 14 Zoll. In guten Regenjahren ist für den Ackerbau keine Bewässerung erforderlich. Das durch Seenebel begünstigte Küstenplateau bedarf überhaupt weit weniger des Wassers als das Innere. Die hier vorhandenen „Foothills" empfangen natürlich auch wieder mehr Regenfall. In der feuchteren Küstenregion, besonders in den Counties Santa Barbara, Ventura und Los Angeles ist eine jährliche Getreide- und Heuernte ohne Irrigation gewöhnlich sicher, während auf manchen, an sich feuchteren Thalländereien und Niederlassungen Südkaliforniens zwei Ernten pro Jahr ohne künstliche Bewässerung erzielt werden können. Mit Irrigation werden hier sogar drei Ernten innerhalb 12 Monaten gewonnen. Mit Wasser läßt sich Alles, und in wunderbarster Fülle, Größe und Qualität erzielen.

Land mit Wasserrecht ist in San Bernardino, Los Angeles, Santa Barbara von 30—100 Dollars per Acre zu haben. Größere Komplexe für Kolonien aus den zahlreichen „spanischen Grants" (Landschenkungen) parzelliert, sind jedoch billiger zu haben. An bevorzugten Stellen werden sogar noch höhere Preise (150 Dollars)

Digitized by Google

verlangt. Dagegen genügen oft schon 10—20 Acres zum sofortigen Unterhalt einer Familie. Der Weinbau wird sich besonders in San Diego, Santa Barbara und Los Angeles County, zum Teil vielleicht ohne Irrigation betreiben lassen, und somit vornehmlich in San Diego, Ventura und Santa Barbara beträchtliche Strecken freien Regierungslandes zur Verfügung haben. Uebrigens werden die großen mexikanischen Ranchos mit Wassergelegenheit nunmehr überall parzelliert, und gutes Privatland, für welches natürlich einzelne Wasserleitungen anzulegen sind, werden in kleinen Stücken p. Acre zu 25—50 Dollars in den Markt kommen.

In der Wein- und Obstproduktion nimmt Südkalifornien einen überaus hohen Rang ein. Die allerbesten Sorten Hartobst werden hier neben der Orange, Zitrone, Limone, Olive, Granatapfel u. s. w. gezogen. Hier ist ein echtes Rebenland für Wein- wie Rosinentrauben; die Zubereitung der letzteren wird durch das trockene Klima überaus begünstigt. Selbst die Wüste am Coloradoflusse, die fast die Hälfte des beschriebenen Gebiets einnimmt, vermag mittelst Irrigation feine Baumwolle, Zuckerrohr, Hanf, Tabak, semitropisches Obst hervorzubringen. Der gewöhnliche Ackerbau kann in Südkalifornien mit größerer Sicherheit, Bequemlichkeit und Profit betrieben werden, da das unvergleichliche sonnige Klima zu allen Jahreszeiten Arbeit im Freien gestattet und keine massiven Wohngebäude oder sorgliche, kostspielige Vorrichtungen zur Behausung und Fütterung des Viehes erfordert. An vorteilhaften Transport- und Marktgelegenheiten ist kein Mangel. Die südliche, durch Los Angeles und San Bernardino County führende, und mit Ventura, Santa Barbara und San Diego direkt verbundene Ueberlandbahn vermittelt täglich den Verkehr sowohl mit San Francisco wie mit dem Osten, außerdem ist eine Küstendampferlinie zwischen San Francisco und den südlichen Häfen im Betriebe.

Digitized by Google

Was Rosinentraubenzucht anbelangt, so kommt für dieselben allgemein künstliche Bewässerung zur Anwendung. Das genügend von der Seeküste entfernte San Bernardino County eignet sich vortrefflich für die Rosinenindustrie, und die überaus gedeihliche Kolonie Riverside macht mit ihrem Produkt schon importierten extrafeinen Malaga-Tafelrosinen Konkurrenz.

Doch auch in dem unvergleichlichen, paradisischen San Gabriel-Thale (Los Angeles County), dem eigentlichen Ausgangspunkte der ganzen südkalifornischen, semitropischen Fruchtkultur, großartiger und höchst einträglicher Orangen- und Rebenanlagen u. A., wie in der nicht minder aufblühenden Kolonie Pasadena, werden prächtige Tafelrosinen von der Muskatel- und syrischen Traube getrocknet. Nach wenigen Jahren ergeben Weinfelder dort ein Brutto-Einkommen von 60—80 Dollars (nach Abrechnung von 20 Dollars Unkosten, 60 Dollars netto), die großen Weinfabriken der Gegend, vor Allem die de Barth Shorb's, ferner Rose's, bieten sicheren Absatz. Die Ansiedler haben fast alle ein gutes Auskommen und führen in dem schönen, sonnigen Klima, dessen Milde im Winter bei selten umwölktem Himmel an Süditalien, Spanien und Egypten gemahnt, ein leichteres, angenehmeres Leben als im Osten oder dem bitterkalten Nordwesten der Union. Doch erwarte man ja nicht hier in unbesiedelten Gegenden auf unbebautem Lande die üppige Vegetation eines subtropischen Edens zu finden. Mit Ausnahme einiger Haine schattiger immergrüner Lebenseichen, dünn bewaldeter Vorberge und von niedrigem Gebüsch eingefaßter Wasserläufe trägt die Natur hier ein dürres, ödes Aeußere zur Schau, besonders im regenlosen Mittsommer, wenn die ganze Landschaft, Berg, Hügel, Thal, fast nur in braune Farben gehüllt ist. Doch nur ein wenig Wasser — und die dürre Fläche läßt sich mit immergrünem,

Digitized by Google

frischem Rasen, köstlichen Blumen das ganze Jahr über bedecken, und wo Schlinggewächse, Kletterpflanzen und -Blüten Wurzel gefaßt, da wuchern sie (auch ohne Wasser) fast in's Endlose fort, die Häuser umhüllen sich nach Dornröschen-Art mit Rosenhecken, oft über zwei Stockwerke mit dichten Epheu-, Geranium-, Heliotrop- und den buntfarbigsten Fuchsiengewinden. An Dezember- und Januartagen blühende Rosen, Kamelien, Jasmin und die kostbarsten Treibhausgewächse, Fächerpalmen, Bananen im Freien, von prächtigen Schmetterlingen und buntgefiederten graziösen Kolibris in der heißen Mittagssonne umflattert, während die 1250—2500 Meter hohen Gipfel der malerischen nahen Gebirgszüge, mit glänzenden Schneehäuptern bedeckt sind, die wieder zu den goldigen Hesperidenäpfeln, der zu Hunderten und Tausenden in den Thalgründen die Bäume belastenden reifen Orangen und Citronen, blendende Kontraste bieten! Der bekannte Schriftsteller (deutscher Abkunft) Charles Nordhoff entwirft von seiner Begegnung mit einem Farmerwagen bei Los Angeles an einem Januarmorgen folgende Beschreibung: „Es war ein wolkenloser, warmer, sonniger Tag, und die Thalebene mit Schafen, welche die neugeborenen Lämmer säugten, überstreut. In seinem Wagen brachte der Farmer Orangen, Kürbisse, ein Lamm, Welschkorn, frische grüne Erbsen, Zitronen und eben gepflückte Erdbeeren auf den Markt. Gewiß war dies eine sonderbare und wundervolle Sammlung von Januarprodukten in einem Farmerwagen! Ringsum die Zäune mit 20 Fuß hohen (hier immergrünen) Kastorbohnenstauden mit ihren funkelnden karmoisinroten Samenkapseln. Zu unseren Füßen die Vorstädte von Los Angeles, der in grüne Orangenhaine gebetteten Hauptstadt Südkaliforniens. Einundzwanzig verschiedene Blumenarten standen an jenem Januartage in einem Garten von Los Angeles in voller Blüte!“

Digitized by Google

Durch solche Vielseitigkeit der Produktion das ganze Jahr hindurch steht Süd-Kalifornien in der nordamerikanischen Union unerreicht da. Neben Hartobst die Olive (letztere besonders in San Diego und Santa Barbara-Counties), die Rebe von Spanien, Portugal, Italien, Griechenland — und in den Thalniederungen mit oft schwarzem Lehmboden, Weizen, Kartoffeln, Welschkorn (das zuweilen eine Höhe von 20 Fuß erreicht), Limabohnen (die hier, besonders in Ventura und Santa Barbara sehr ergiebig sind), Gerste u. s. w. Die Bienenzucht ist wegen des in Fülle vorhandenen wilden süßen Salbei's für den unbemittelten Ansiedler eine leichte und lohnende Erwerbsquelle. Die Schafzucht wird wegen der ungeheueren unbesiedelten Strecken noch in großem Maßstabe betrieben. Da das für erfolgreichen, vielseitigeren Bodenbau erforderliche Wasser entweder durch Anlage artesischer Brunnen (was mit Kosten verknüpft ist) oder durch käufliche Sicherung des Wasserrechts erworben werden muß, so sollte der angehende Ansiedler in Südkalifornien für den Anfang wohl etwas mehr Mittel zu Gebote haben, als in Nordkalifornien. Da jedoch der Zufluß vermögender Leute anhält und von Jahr zu Jahr ausgedehnte Anlagen in's Werk gesetzt werden, da ferner das hier nie starke Chinesenelement in Abnahme begriffen ist, so werden auch die ärmeren Einwandrer anfänglich hier als Lohnarbeiter einträgliche Verwendung finden und sich mit der Zeit ein eigenes kleines Anwesen anlegen können.

Die Stadt Los Angeles („Stadt der Engelskönigin"), 25,000 Einwohner, von den spanischen Padres in 1780 gegründet, ist an der Südpacificbahn, im Thale des Los Angelesflusses, 14 Meilen von der Meeresküste, am Fuße einer herrlichen Gebirgskette prächtig gelegen, wegen ihrer semitropischen und Weinprodukte, ihrer Be-

Digitized by Google

deutung für den Verkehr des pazifischen Südens bekannt und berühmt. Mignon's unvergeßliches Lied „Kennst du das Land, wo die Zitronen blühen?" — findet hier seine glücklichste Versinnbildlichung. Julius Froebel schrieb in seinen amerikanischen Reiseschilderungen über seinen Besuch in Los Angeles wie folgt: „Ich könnte mir und meinen Freunden kein besseres Heim wünschen, als ein solches, wie edelgesinnte, vernünftige Menschen es hier für sich einrichten können. Die Natur hat in ihrem Wirken und ihren Erscheinungen hier jene glückliche Mitte zwischen Zuviel und Zuwenig bewahrt, was eine der hohen Kulturbedingungen in den klassischen Regionen des Altertums war. Wenn wir in anderen Ländern nach Plätzen wie Los Angeles im besonderen und Südkalifornien im allgemeinen suchen, müssen wir unsere Blicke nach der Levante richten." —

Die Häfen San Monica und Wilmington, ersteres auch ein beliebtes Seebad, stellen den Verkehr zur See her. Die Eisenbahnfahrt nach San Francisco dauert ca. 20 Stunden. Auf der neuen Route ab New Orleans ist Los Angeles die bedeutendste Bahnstation in Südkalifornien. Hunderttausende Acres guten Landes können im Los Angeles County besiedelt werden. Privatländereien mit Wasser an der Bahn sind allerdings nur zu hohen Preisen (50—100 Dollars per Acre) zu haben, doch sollen die zahlreichen umfangreichen spanischen Landlehen zu billigeren Preisen parzelliert werden. Verwendbares Regierungsland ist hier schwerlich noch zu finden.

Bei der höchst gedeihlichen deutschen Kolonie Anaheim (2 Stunden per Bahn von Los Angeles) sollen fruchtbare Privat-Ländereien mit Wasserrecht zu 25 bis 50 Dollars p. Acre zu erwerben, und auf dem großen Stearns-Rancho, dessen Verwaltung sich in Anaheim befindet, noch billiges gutes Land zu haben sein, wo sich

Digitized by Google

leicht artesische Brunnen anlegen lassen. Zwanzig Acres irrigierbaren Landes sind hier weit wertvoller als 160 Acres gutes Eisenbahnland in den westlichen Staaten und genügen für das gute Auskommen einer Familie. Der Einwanderer über die südliche Bahn findet in Colton in San Bernardino County die erste wichtige Station. In der Nähe liegen San Bernardino (der Hauptort des County), Riverside, beide im Mittelpunkte eines anderen berühmten semitropischen Distrikts, und von einem Kranz kleinerer Kolonien umgeben. Hier ist vorzüglicher Boden (schwarzer, sandiger Lehm im Thale, der von Riverside ein schwerer, roter Thonboden mit leichter Sandbeimischung, in den Foothills teilweise Kiesbeimischung), von außerordentlicher Produktionskraft, und Wasser ist durch weitverzweigte Kanalisation vom Santa Anafluß reichlich vorhanden. Gutes, bewässertes Land an oder nahe der Bahn kostet 75—150 Dollars per Acre, unbewässertes 5—10 Dollars. Artesische Brunnen sollen mit Erfolg erzielt werden können. Der berühmte Cucomungo-Weinberg liegt zwischen San Bernardino und Los Angeles. Ein großer Teil von San Bernardino wie San Diego (beides die größten Counties des Staates) ist Wüste.

Von Colton führt über Riverside die California Southern (Süd)-Bahn direkt nach der Stadt San Diego, an der schönen gleichnamigen Bai gelegen. Die 3 Meilen von jener entfernte Schwesterstadt National City, durch den Unternehmungsgeist Frank Kimball's, in's Leben gerufen, ist der eigentliche Endpunkt der Bahn.

Das Klima von San Diego ist wegen seiner Trockenheit und Milde berühmt und wird Brust- und Halsleidenden besonders empfohlen.

Von den 9½ Millionen Acres des County gehören über 6 Millionen zur öffentlichen Domäne, wovon ein

Digitized by Google

großer Teil Wüste ist. Gutes Privatland 8 bis 10 Meilen von der Bai von San Diego ist zu 10 bis 20 Dollars im Markte. Trotz des geringen Regenfalls sind die Bedingungen für erfolgreichen Bodenbau sehr günstig. Mittelst künstlicher Bewässerung sind auch hier in semitropischer Obstkultur wunderbare Resultate erzielt worden. In einigen Thälern gedeihen die Cerealien ohne Bewässerung vortrefflich und für den Weinbau bieten Klima und Boden außerordentlich günstige Gelegenheiten. Artesische Brunnen haben sich erfolgreich erwiesen. Wer sich von der dürren, baumlosen, regenarmen (Durchschnitt 7—10 Zoll jährlicher Regenfall) Beschaffenheit der Gegend nicht abschrecken läßt, kann hier mit einigen Mitteln, Ausdauer und tüchtiger Arbeit sich ein sorgenfreies, angenehmes Dasein schaffen. Die Olivenzucht hat hier eine Zukunft, und Mehrere haben damit große Erfolge erzielt.

Von Los Angeles gelangt man per Bahn nördlich nach Newhall und von hier per Postwagen (eine schmalspurige Bahn wird in kurzem hergestellt sein) nach Santa Barbara, einem klimatischen Kurort, mit schönem Hotel, Mittelpunkt einer reichen semitropischen Obstbauregion und Hauptplatz des gleichnamigen County. Auch hier bieten sich dem Ansiedler viele gute Gelegenheiten zur Gründung eines Heims; das Land ist verhältnismäßig nicht zu teuer, und gute gewöhnliche Ernten lassen sich stellenweise ohne Bewässerung gewinnen. Auch hier sind ergiebige Olivenplantagen vorhanden. Das Land in den Vorbergen ist besonders empfehlenswert.

In dem Nachbar-County Ventura mit dem Hauptplatz San Buenaventura sind die schönen Thäler Santa Clara und Ojai nennenswert. Gutes Land für Ackerbau wie halbtropische Fruchtkultur geeignet (Limabohnen sind besonders einträglich) ist zu 25—50

Digitized by Google

Dollars im Markte, abgelegenere Strecken zu wohlfeileren Preisen. Durch diese Küstenlinie ist eine Bahn bereits im Bau begriffen und wird der Anschluß mit der Südpacific voraussichtlich in bälde hergestellt werden.

Von den südlichen Küsten-Counties, die nicht in den engeren Begriff „Südkalifornien" gerechnet werden, bietet vor allem das nördlich an Santa Barbara grenzende San Luis Obispo-County in seinem inneren Teil die günstigste Gelegenheit zur Niederlassung, ebenso der südliche Teil des nächstgelegenen nördlicheren Küsten-County Monterey. Hier stehen noch ziemliche Strecken unbesiedelten Regierungs-Landes meist wellenförmiger Beschaffenheit, mit ausgezeichnetem Boden, in gesündester Lage und mildem Klima dem Einwanderer offen. Der jährliche Regenfall genügt bei sorgfältiger Boden-Kultur, um gute Ernten zu zeitigen, und mannichfaltigster Bodenbetrieb, Weizen, Gerste, Hafer, Reben, Obst wird durch die günstigsten Vorbedingungen ermöglicht. Eine Anzahl Familien können hier noch mit je 160 Acres gutem Regierungs-Lande beschenkt werden. Die Einwanderungsgesellschaft von Kalifornien hat diese Strecken sämtlich an Ort und Stelle untersuchen lassen.

Eine bequeme und nicht kostspielige Reise ist via San Francisco, südlich p. Bahn, die demnächst durch San Louis Obispo County gebaut werden soll und bis zum Anschluß an die Überlandstrecke der Südpacificbahn hinüber nach Kern County geführt werden soll, sodaß Einwanderer aus Europa via New-Orleans s. Z. direkt vom Süden des Staates nach San Miguel oder Paso Robles (vorzügliche Heilquellen) gelangen, in deren Nähe die obenerwähnten Ländereien gelegen sind.

In letzter Zeit hat die Einwanderungsgesellschaft viele Familien hier angesiedelt. Wasser wird leicht, und stellenweise nahe der Bodenoberfläche gefunden.

Digitized by Google

Oestlich von Monterey ist das kleine County San Benito gelegen, wo Reben- und Obstzucht mit Erfolg betrieben wird.

Monterey County erstreckt sich südlich von der schönen großen Bai von Monterey, wo die Jesuitenpadres vor über hundert Jahren die wichtige Missionsstation Carmel errichtet, deren pittoreske Ruinen in der Nähe der alten spanischen Stadt Monterey mit ihren niedrigen Adobe (Luftziegel)-Häusern noch heute zu sehen sind. Hier befindet sich das großartige neue Seebad Monterey mit palastartigem Kurhotel (El Monte) und wunderbaren Parkanlagen, mit den berühmten Monterey-Cypressen, wo wegen des, Winters und Sommers fast gleichförmigen Klimas jahraus jahrein die fashionable Gesellschaft San Franciscos zu finden ist.

An der nördlichen Spitze der oval ins Land sich buchtenden Bai, gerade gegenüber Monterey, liegt ein anderes beliebtes Seebad und Kurort, Santa Cruz (Gerichtssitz des gleichnamigen County), von lieblichen Hügeln umkränzt, in dessen Nähe mächtige Waldungen Rotholz von riesiger Höhe zu finden sind.

Die Counties Monterey, San Benito und Santa Cruz stehen in direkter Bahnverbindung mit San Francisco, welches in wenigen Stunden erreicht wird. Diese Bahn ist die nördliche oder Küstendivision der Süd-Pacific, die später eben über das Küstengebirge zum Anschluß an die Hauptlinie der Süd-Pacific nach dem San Joaquinthal verlängert werden soll. Reisende oder Einwanderer, die nach dem nördlichen Monterey oder nach Santa Cruz gelangen wollen, thun am besten, falls sie mit der Südlinie von New Orleans kommen, direkt durch das San Joaquinthal bis San Francisco zu fahren, und von da südwärts mit der Küstenlinie der Südpacific nach jenen Punkten zu reisen.

Digitized by Google

Das Innere der Counties Santa Cruz und Monterey bietet viele fruchtbare Thäler, die der Irrigation nicht bedürfen und wo vorzügliche Ernten erzielt werden. Die Nähe von San Francisco hat die Landpreise bereits verteuert, doch sind oft noch gute Komplexe zu wohlfeilen Preisen zu kaufen. Henry Meyrick, ein bekannter Grundeigentumsagent in Santa Cruz, bietet eine große Auswahl von größeren und kleineren Farmen zum Verkauf. In Santa Cruz ist kein Bundesland von Belang und Wert noch unbesiedelt. Ebensowenig auch in der sich anschließenden Gruppe der sogenannten Bai-Counties, die sich zu beiden Seiten der schönen Bai von San Francisco erstrecken: San Mateo, unmittelbar hinter dem auf einer Landzunge zwischen Bai und Meer gebauten San Francisco beginnend, Alameda, gegenüber San Francisco mit der blühenden, zweitgrößten Stadt Kaliforniens Oakland (32,000 Einw., welche die gleiche Stellung, wie Brooklyn zu New-York, einnimmt); Santa Clara (südlich) mit dem herrlichen, fruchtbaren Santa Clara-Thal und der schönen, eleganten Stadt San Jose, dem Heim hervorragender Erziehungsanstalten, dem Lehrerseminar ꝛc.

Contra Costa (nordöstlich), sowie auf der anderen nördlichen Seite der Bai gelegen, Marin, mit seinen großen Melkereien, Sonoma, das wenigstens hier seinen Anfang nimmt, um sich dann nordwestlich um Marin herum, die Küste hinaufzuziehen, Napa und Solano mit seinem berühmten, warmen Vacaville-Fruchtdistrikt, wo das frühste Obst erzielt wird und daher hohe Marktpreise sichert. Hier überall bieten sich wohl gute Gelegenheiten zum Farmbetriebe, allein die Preise von Ländereien so nahe der Metropole der pacifischen Küste sind meist hoch, obwohl in Komplexen dann und wann ein guter, verhältnismäßig günstiger Erwerb zu machen ist.

Digitized by Google

Das gleiche gilt von dem, östlich an Solano stoßenden Sacramento County mit seinen wasserreichen Niederungen, die, gleichfalls zu hohen Preisen notiert, große Einkünfte sichern. Die Thäler von Sonoma und Napa sind wegen ihres Weinbaues berühmt, die dort in den Foothills des Küstengebirges gelegenen, noch unbesiedelten Bundes-Ländereien sind jedoch meist steinig und nur die Waldstrecken wegen des Holzes von Wert. Viele deutsche Weinproduzenten haben in beiden Counties ausgedehnte Weinberge. In dem nördlich von Napa sich erstreckenden gebirgigen Lake County steht dagegen eine beträchtliche Menge Hügelland, das sich besonders für den Anbau der Rheinweintrauben, wie auch für Ackerbau- und Viehzuchtzwecke eignet, der Ansiedlung offen. Der schöne Gebirgssee Clear Lake (Klarer See) mit seinem Fischreichtum, und die zahlreichen umliegenden Heilquellen (Highland Springs u. s. w.) ziehen allsommerlich einen starken Touristenverkehr herbei.

Von hoher Bedeutung für die Einwanderung ist wieder das nördlich Sonoma folgende Küsten-County Mendocino. Je nördlicher, desto reichlicher der winterliche Regenfall und natürliche Wasserreichtum, desto üppiger die Baumvegetation und desto bergiger das Land. Hier sind noch Hunderttausende Acres fruchtbarsten, bis zu den Bergrücken hinauf bestellbaren Bodens, vorzüglich gelegener, allseitig von Quellwassern und Flüssen durchschnittener Bundesländereien im Markte, die sich für Ackerbau und Viehzucht, wie auch Obstbau, ganz besonders eignen, und in zusammenhängenden Komplexen für Kolonien aus den gebirgigen Teilen Süddeutschlands, dem bayrischen und österreichischen Alpenland, der Schweiz, Norwegen vielleicht wie geschaffen sind.

Eine Bahn, die direkte Verbindung mit San Francisco

Digitized by Google

und den nördlichen und südlichen Ueberlandbahnen sichert, ist projektiert, und in 1—2 Jahren bieten sich hier für Absatz der Bodenprodukte die allerbesten Marktgelegenheiten. Doch schon per Küstendampfer, sowie mit Stellwagen und Bahn wird ein ziemlich direkter Verkehr mit San Francisco unterhalten. Hier findet der europäische Gebirgsbewohner vortreffliche Gelegenheiten für Milchereianlagen, und die Kultur zahmer Gräser für die Kühe wird durch den reichlichen natürlichen Wasservorrat begünstigt. Das Baumland ist nicht zu dicht bewachsen, als daß die „Klärung" oder Lichtung schwer fiele, während bei jedem 160 Acres-Stück genug Flachland vorhanden, um die Bestellung mit den mannichfachsten Saaten und Anpflanzungen sofort ohne Vorbereitung zu beginnen. Dazu ein herrliches, gesundes, mildes Klima mit warmen Wintern — sodaß hinter den sich hier bietenden zahlreichen Vorteilen die Bergstaaten des Ostens, wie Kentucky u. a., weit zurückbleiben. Stets fällt Kaliforniens unvergleichliches Klima bei gleich vorzüglichen Bodenbedingungen ins Gewicht und muß den Vorzug erhalten. Das nördlichere, allein dichter bewaldete und wasserreiche Humboldt-County enthält Hunderttausende von Acres Regierungsland und bietet dem strebsamen Ansiedler und Holzfäller im allgemeinen ein Feld. Die besten Aepfel und Kartoffeln gedeihen in Humboldt-County. In beiden Counties sind großartige Schneidemühlen im Betriebe und geben Hunderten von Arbeitern dauernde und lohnende Beschäftigung. Die Einwanderer, welche Mendocino, Lake oder Humboldt-County als Ziel ins Auge gefaßt, kommen am besten direkt nach San Francisco und lassen sich auf dem Bureau der Einwanderungsgesellschaft nähere Auskunft über die dortigen unbesiedelten Ländereien erteilen. Auch finden sich dort billige Privatländereien zu günstigen Zahlungsbedingungen.

Digitized by Google

Viertes Kapitel.

Winke und Ratschläge für den Ansiedler.

Wahl der Niederlassung. — Von dem Erwerb der Regierungsländereien. — Das Heimstättegesetz. — Das Forstpflanzungsgesetz u. s. w. — Eisenbahnländereien. — Die Ländereien der Südpacificbahn. — Errichtung der Baulichkeiten. — Beste Zeit zur Auswanderung. — Bestellung des Landes. — Das Kolonisystem. — Deutsche Ansiedlung Anaheim. — Yankee-Kolonie Riverside. — Kolonien Redlands, Etiwanda u. s. w. — Kolonien Orange, Duarte, Pasadena, Westminster. — Kalifornien, das Land für den Kleinfarmer. — Winke betr. einer Niederlassung für denselben. — Besuch der deutschen Kolonie Anaheim. — Der „Anaheim-Plan".

Was sind nun die besten Wege und Mittel, die sich dem Einwanderer in Kalifornien zur Niederlassung bieten? Die leichteste und sicherste Methode würde es sein, wenn sich vier bis acht Familien vereinigten mit der Absicht, sich auf benachbarten Landstücken anzusiedeln. Sodann müssen sie sich womöglich vor der Abreise aus Deutschland für eine bestimmte Gegend entscheiden, ob Nord-, Mittel- oder Süd-Kalifornien — ob in den Vorbergen der Sierra, im San Joaquin- oder Sacramento-Thale oder nahe der Meeresküste. Ueber die neue Linie ab New Orleans gelangen, wie zu Anfang dieser Beschreibung erwähnt, die Einwanderer zunächst

Digitized by Google

nach Süd-Kalifornien, und die Entfernungen in dem langgestreckten Staate von ca. 800 Meilen Ausdehnung sind zu groß, die Hin- und Herreise daher zu kostspielig, als daß sie sich bei beschränkten Mitteln nicht gleich von Anfang an ein bestimmtes Reiseziel setzen sollten. Und zu diesem Zweck sei der Leser noch einmal darauf aufmerksam gemacht, daß für die semitropische Obstzucht (Orangen, Zitronen ꝛc.), und wo ein wärmeres, trockeneres Winterklima wünschenswert, die fünf zusammenliegenden südlichsten Counties San Diego, San Bernardino, Los Angeles, Santa Barbara, Ventura die bestgeeigneten sind. Dem deutschen Winzer bieten sich in der Gegend der deutschen Winzerkolonie Anaheim in Los Angeles County noch günstige Gelegenheiten. Der bemittelte Einwanderer, dem es nicht darauf ankommt, einige Jahre auf den Ertrag seiner Pflanzungen zu warten, findet auf „trockenen" Regierungs-Ländereien in San Bernardino, San Diego vortreffliche Stellen zur Anlage von Olivenplantagen und Weinbergen, die hier zuweilen ohne Bewässerung gedeihen, wo sich das erforderliche Wasser jedoch durch Tiefbrunnen beschaffen läßt. Dagegen kann auf solchen Ländereien ohne zureichendere Wasservorräte mit Ausnahme von günstigen Lagen kein allgemeiner Bodenbau getrieben werden. Vereinigen sich mehrere Familien, so können sie gemeinsam ihre Bewässerungsvorrichtungen, sei es durch Gräben oder artesische Bohrungen, treffen, und in diesem Fall vielleicht auch in Süd-Kalifornien, wo das Wasser nahe den Berglehnen durchaus nicht knapp ist, hier und da billigeres Land erstehen, Regierungsland oder wohlfeiles Privat- oder Eisenbahnland zu verschiedenen Preisen an. Wird das San Joaquinthal vorgezogen wegen seiner Wassereinrichtungen, ebenen Lage, Eisenbahnverkehrs u. s. w., so muß der Ansiedler sich

Digitized by Google

gleicherweise erst vergewissern, ob von seinem Lande aus Wasser zugänglich, da in den südlichen Teilen des Thales (Tulare, Kern County ꝛc.) ohne Irrigation absolut keine Ernte sicher ist, — sodann ob der Titel zu dem Wasserrecht unbeanstandet und unanfechtbar, oder ob etwa ein Rechtsstreit darüber schwebt. Wieder erteilt die Einwanderungsgesellschaft darüber die sicherste Auskunft. Und am besten thut hier vielleicht wieder der Einwanderer, wenn er sich, im Falle er nahe Fresno und seiner Wasserkanäle kein Land billig bekommt, Land in oder nahe den Foothills (Kern, Tulare, Fresno-County) wählt, auf das er selbst das Wasser in Gräben leitet. Bekanntlich gewähren diese Vorberge ihre Vorteile — abgesehen von Wasservorräten, mehr Regen im Winter, bessere frischere Luft, guten Boden, wärmere Winternächte, Schutz gegen Nordwinde. Nördlich von Sacramento und San Francisco ist für allgemeinen Bodenbetrieb keine künstliche Bewässerung nötig, da dort, wie wir bereits gesehen, der Regenfall bedeutender ist. Dagegen sind auch hier Sommer und Herbst regenlos und trockenes Wetter die ganze Ernte über gewiß, so daß für Heu und Getreide keine Scheunen benötigt sind.

Ueber den Erwerb von Regierungsländereien.

Die Regierungsländereien können unter dem Heimstätte-, dem Vorkaufs-, Forst- und Forstpflanzungsgesetze erworben werden.

Das Heimstätte-Gesetz (Homestead Law). Das in den Ver. Staaten übliche Wort „Heimstätte" (homestead) bezeichnet ein Stück Land, das von der Bundesregierung als freie Schenkung für alle Zeiten vergeben wird, unter der einzigen Bedingung, daß derjenige, der diese Schenkung annimmt, fünf Jahre lang auf dem Lande wohnt, dasselbe bebaut und hier sein

Digitized by Google

Heimwesen gründet. Jeder Bürger der Vereinigten Staaten, der das Haupt einer Familie ist, oder, wenn unverheiratet, das Alter von einundzwanzig Jahren erreicht hat, Mann oder Frau, ist zum Erwerbe einer Heimstätte von 160 Acres im Umfang berechtigt. Einwanderer vom Auslande können gleichfalls von diesem Vorrecht Gebrauch machen, sobald sie ihre Absicht erklärt haben, Bürger werden zu wollen. Diese Erklärung dürfen sie sofort nach ihrem Eintreffen in den Vereinigten Staaten abgeben.

Wer auf diese Weise eine Heimstätte zu erwerben wünscht, muß auf dem Bundeslandamt des betreffenden Distriktes oder vor dem Gerichtsschreiber des County, in welchem das erwünschte Stück Land gelegen, seinen Anspruch darauf, sowie eine eidliche Erklärung den vorgeschriebenen gesetzlichen Formeln des Landamtes gemäß eintragen lassen. Die Gebühren des Landamtes im Betrage von 16 oder 22 Dollars müssen bei Eintragung des Anspruchs entrichtet werden. Innerhalb 6 Monate nach Einreichung des Gesuchs beim Landamt muß der Ansiedler sich auf dem Lande niederlassen, dessen Bestellung beginnen und dann mindestens auf fünf Jahre hier sein Heimwesen aufschlagen.

Nach Ablauf der fünf Jahre oder innerhalb zweier Jahre später stellt die Regierung dem Ansiedler, sobald er auf dem Bundeslandamt durch zwei kompetente Zeugen nachgewiesen, daß er allen Erfordernissen des Heimstättegesetzes Genüge geleistet, gegen Entrichtung einer weiteren Gebühr von 6, bez. 12 Dollars, einen vollständigen, unbedingten Besitztitel für das Land aus.

Vor Erwerb des Besitztitels ist eine Heimstätte steuerfrei, kann auch Schulden halber nicht beschlagnahmt oder gerichtlich verkauft werden, sondern bleibt dem Ansiedler gesichert, so lange er das Land bewohnt und bebaut.

Digitized by Google

Das Vorkaufsgesetz (Preemption Law). Personen, die die Vorbedingungen zum Erwerbe einer Heimstätte zu erfüllen vermögen, sind auch zum Erwerbe von 160 Acres Bundesland unter dem Vorkaufsrechte (obwohl nicht gleichzeitig) berechtigt. Innerhalb 90 Tage nach der Niederlassung auf dem Lande muß man auf dem betr. Distriktlandamte unter Zahlung einer Gebühr von 3 Dollars eine desfalsige Eintragung machen lassen. Zahlung kann 6—30 Monate nach Registrierung des Anspruchs zu $1\frac{1}{4}$ oder $2\frac{1}{2}$ Dollars per Acre, je nach der Lage des Landes, wie oben angegeben, geleistet werden.

Das Forstpflanzungs-Gesetz (Timber Culture Law) berechtigt zum Erwerbe von 160 Acres in irgend einer, von Natur baumlosen Sektion (= 640 Acres) Bundesland. Die ganze Sektion muß jedoch baumlos sein, und in einer Sektion können überhaupt nur 160 Acres unter diesem Gesetz beansprucht werden. Der Besitztitel wird erst nach 8 Jahren verliehen, doch ist die Bewohnung des Landes in diesem Falle nicht erforderlich. Im ersten Jahre müssen mindestens 5 Acres gepflügt, im zweiten diese 5 Acres bestellt und weitere 5 Acres gepflügt, im dritten Jahre die ersten 5 Acres mit Bäumen bepflanzt und die zweiten 5 Acres bestellt, und im vierten Jahre die zweiten 5 Acres mit Bäumen bepflanzt werden, was im Ganzen 10 Acres macht. Nach Verlauf der 8 Jahre muß der Beweis erbracht werden, daß sich mindestens 675 Bäume auf jedem der 10 Acres in gesundem und gedeihlichem Zustande befinden.

Ueber den Erwerb von Eisenbahnländereien.

Die Eisenbahnländereien. Die beiden großen Eisenbahngesellschaften des Staates, die Central-Pacific- und die Süd-Pacific-Eisenbahn-Kompanie sind sogenannte

Digitized by Google

Land-Grant-Gesellschaften, d. h. durch Kongreßakte hat die Bundesregierung ihnen die ungradzähligen Sektionen (also je 18 einer Township, die im Ganzen 36 Sektionen à 1 Quadratmeile umfaßt) auf je 20—30 Meilen zu beiden Seiten der Bahn (im Ganzen über 10 Millionen Acres) als Subsidie verliehen. Auf jede Meile Bahn fallen 12,800 Acres Land, das vom Ansiedler zu $2^1/_2$ — 10 Dollars, und zwar Weideland zu $2^1/_2$, Holzland zu 5 und mit Fichten bestandenes zu 10 Dollars per Acre, resp. je nach Lage, nahe der Bahn, ebener oder hügeliger Beschaffenheit ꝛc., gekauft werden kann.

Bei Abnahme von mindestens 80 Acres werden 5 Jahre Kredit, bei Anzahlung von 20 Prozent und jährlichen oder halbjährlichen Teilzahlungen bewilligt. Was nun zuerst die Ländereien der Central-Pacific-Gesellschaft betrifft (wozu die der noch nicht ganz fertig gebauten Oregon-Abteilung der Bahn gehören), so liegen dieselben in den Counties Sacramento, Placer, Eldorado, Sutter, Nevada, Yolo, Yuba, Butte, Tehama, Shasta, Plumas, Siskiyou, und bestehen aus ebenem Thalboden, angeschwemmten Niederungen, wellenförmiger Prairie, niedrigen Hügelstrecken, und bewaldeten Bergen. Die Ebene und wellenförmige Prairie umfaßt große Strecken äußerst fruchtbaren Ackerbodens, der sich für den Anbau von Weizen und anderen Getreidesorten vortrefflich eignet, und bei sorgfältiger Bestellung reiche Erträge liefert; auch die Rebe, ebenso wie Äpfel, Pfirsiche, Aprikosen, Pflaumen, Nektarinen und andere Früchte in jedmöglicher Verschiedenheit gedeihen hier in vorzüglicher Qualität und bedeutenden Mengen. Die nicht zum Feldbau geeigneten Strecken sind mit wildem Hafer, Büschelgras und vielen anderen Grassorten bedeckt und gewähren fette, üppige Weide für das Vieh. Die Niederungen des oberen Sacramento (an der Ore-

Digitized by Google

gon-Bahn — die des unteren Sacramento sind fast sämtlich in Privathänden) wie auch in den kleineren, von den Nebenflüssen des Sacramentoflusses durchströmten Thälern, sind überaus ergiebig. Hier bieten sich für den Getreide- wie auch den Hopfenbau (der hier in vorzüglichster Qualität gedeiht), ferner Obstzucht (die schönsten Pfirsiche werden hier gezogen), Weinbau und auch Milchwirtschaft außerordentlich günstige Gelegenheiten. In den noch entlegeneren Gegenden sind diese Ländereien sehr billig im Markte. Die Schilfländereien eignen sich besonders für die Schweinemast. Das niedrige Hügelland bietet für Schafe und Rinder die allerbeste Weide, während gleichzeitig für Reben- und Obstzucht jeglicher Art der Boden (die eisenrosthaltige sogenannte „Roterde" vulkanischen Ursprungs) von unvergleichlichem Vorteile ist. Die Trauben für die feinsten Tafelrosinen wie die schwersten, theuersten Weine lassen sich mit großem Nutzen in diesen „Foothills" der Sierra-Nevada ziehen. Besonders empfehlen sich die Ländereien in Tehama, Butte, Shasta Counties, wo die jährliche reichliche Regenmenge künstliche Bewässerung entbehrlich gemacht.

Die gebirgigen Distrikte sind mit teils dichten Kieferwaldungen, auch schönem Eichenholz bestanden und mit zahlreichen fruchtbaren, gras- und wasserreichen, für Ackerbau und Viehzucht trefflich geeigneten Thälern durchschnitten. Die Nähe der Bahn gewährleistet die besten Marktgelegenheiten und Absatz aller Produkte zu guten Preisen. Landkäufern wird bei Zahlung oder Anzahlung der volle Preis des Bahnbillets von San Francisco, Sacramento, Lathrop, San Jose, Los Angeles und anderen Punkten bis zu den ausgesuchten Ländereien zurückerstattet, so daß sie bei ihrer Suche nach Land thatsächlich freie Fahrt haben.

Digitized by Google

Die Ländereien der Südpacificbahn erstrecken sich 30 Meilen zu beiden Seiten der Bahnlinie, südlich von San Francisco und Sacramento, von San Jose (nahe San Francisco) 680 Meilen lang à 12,800 Acres per Meile, via Gilroy, Hollister, San Benito, Paß Huron, Goschen, Tehachapi-Paß, Los Angeles und San Gorgonio-Paß (San Bernardino Co.) bis Fort Yuma und auch vom Tehachapi-Paß ostwärts bis zu den „Nadeln des Coloradoflusses", ferner auf einer zweiten Abteilung des Weges, von San Jose nach Tres Pinos (Santa Clara, Santa Cruz, Merced, Fresno, Monterey, Stanislaus), 51 Meilen lang, hier jedoch zumeist in den Hügeln und Bergen gelegen und noch schwer zugänglich. Gute Ländereien der Süd-Pacificbahn in den wegen der Nähe San Francisco's und klimatisch bevorzugten Küstencounties sind höher per Acre notiert (durchschnittlich 10 bis 20 Dollars), als die mächtigen Thalstrecken des großen San Joaquinthals auf eine Breite von 45 Meilen an der südlichen Bahnlinie. Besonders bieten hier die Counties Fresno, Tulare und Kern, wo sich nur immer Gelegenheiten zu künstlicher Bewässerung finden — und die Kanalanlagen werden gegenwärtig bedeutend erweitert — dem Einwanderer empfehlenswerte Strecken fruchtbaren, für Weizen, Alfalfa, Obstzucht, Weinbau vorzüglich geeigneten Eisenbahnlandes. Die reichlichen Wasservorräte der angrenzenden Foothills gewähren weitere Gelegenheiten zur Verwertung trockenen Landes für den Anbau, und der Überfluß an prächtigem Nutz- und Bauholz daselbst, sowie die beste Gelegenheit zur Beförderung desselben ins Thal sind von hohem Wert. Land (ohne Wasser) ist hier von $2\frac{1}{2}$—5 Dollar per Acre zu haben. Das Eisenbahnland in den südlichsten Counties Los Angeles und San Bernardino bietet weniger günstige Bedingungen für Erlangung des Wassers

Digitized by Google

und liegt zum großen Teil im Gebirge oder in der Wüste.

Bewässertes Eisenbahnland in Tulare-County im fruchtbaren sogenannten Mussel Slough-Distrikt, von wohlgegliederten Kanälen durchzogen, wird mit ca. 12 bis 30 Dollars per Acre verkauft.

Die Eisenbahnländereien sind von den beiden vereinigten Bahngesellschaften der bedeutenden Landagentur der Pacificküste, dem „Pacific Coast Land Bureau", No. 22 Montgomerystreet, San Francisco, zum Verkauf und Besiedlung übertragen worden.

Der auf Eisenbahnland reflektierende Einwanderer kann mit diesem Bureau oder dessen Agenten direkt in Verbindung treten. Dasselbe sucht besonders günstig gelegene Landkomplexe des Eisenbahngebietes, zu denen aus Privatbesitz die geradzahligen Sektionen zur Förderung der Anlage größerer zusammenhängender Niederlassungen hinzugekauft werden sollen, für den Einwanderer aus, wo derselbe entweder des zur Bewässerung erforderlichen Wassers oder, wie im Norden des Staates, einer hinreichenden Regenmenge sicher ist, und schließt für ihn ohne die geringsten weiteren Kosten die Kaufkontrakte mit der Eisenbahngesellschaft ab. Das Bureau hat außerdem hunderttausende von Acres guten Privatlandes unanfechtbaren Besitztitels von den kleinsten (10 Acres =) Parzellen bis zu jeder beliebigen Ackerbreite in allen Gegenden des Staates für jeden nur denkbaren Bodenbetriebszweig geeignet, zu äußerst niedrigen Preisen, langen Kreditfristen und günstigsten Bedingungen zum Verkauf, und will demnächst genaue Beschreibungen dieser Komplexe wie der empfehlenswertesten ausgesuchten Eisenbahnländereien in deutscher Sprache nebst Spezialkarten, in Broschürenform veröffentlichen. Der gute Ruf, dessen sich das Geschäftsverfahren dieses weit-

Digitized by Google

verzweigten, bei den ersten Bankhäusern Europa's und den Vereinigten Staaten bestaccreditierten, aus der alten Firma Easton & Eldridge hervorgegangenen Landbureaus an der ganzen Pacificküste erfreut; die großartigen Erfolge, die es mit Kolonisation und Ansiedlung errungen; und das Ansehen, in dem die unternehmenden Leiter des Instituts, Präsident Wendell Easton, Vice-Präsident und Betriebsdirektor George W. Frink, Mitdirektor Oliver Eldridge, Sekretär F. B. Wilde in San Francisco und Kalifornien stehen — während für die Kreditfähigkeit der Firma die als Schatzmeister fungierende große Anglo-Kalifornische Bank in San Francisco bürgt — berechtigen das Bureau zum Vertrauen seitens des Einwanderers. Deutsche Agenten werden dem Einwanderer an Ort und Stelle zu Diensten stehen.

Nachdem wir dem Einwanderer Gelegenheit gegeben haben, sich im Lande nach einer ihm passend erscheinenden Heimstätte umzusehen, wollen wir ihm als treue Berater bei seiner ersten Einrichtung zur Seite stehen.

Kalifornien ist zu Zeiten sehr windig. Plätze, die der Wind besonders heimsucht, sollten bei der Auswahl des Landes vermieden und die Farmen mit Baumreihen als Windbrecher umpflanzt werden. Glücklicherweise fördert das Klima das Wachstum der Sycamore wie der Weide so rasch, daß dieselben bereits in 2 Jahren hinreichenden Windschutz und außerdem Feuerungsmaterial zur Genüge dem Farmer gewähren.

Die Errichtung der Baulichkeiten ist, sobald das Land ausgesucht, mit keinen Schwierigkeiten verknüpft. Die wegen des milden Klimas nur leichten Holzhäuser werden zu allen Preisen (100—350 Dollars für kleinere bescheidenere Behausungen, 5—700 Dollars für schmucke Häuschen mit 5 Zimmern u. s. w.) kontraktlich gebaut, und in der nächsten Stadt kann der Ansiedler

Digitized by Google

für alle seine ersten Arbeiten und Einrichtungen, selbst bis zum Pflügen des Landes, Abmachungen treffen.

Die beste Zeit zur Auswanderung nach Kalifornien ist vom Mai bis Dezember, ehe die Regen der Saison beginnen. Im Sommer trägt Kalifornien das dürrste Aussehen zur Schau — doch glücklicherweise ist dies auch die Zeit der Ernte, so daß nicht nur die Dürre und der dichte Staub des Monate lang regenlosen Landes, sondern auch dessen Fruchtbarkeit und Bodenreichtum zu sehen ist. Sucht man sich im Sommer das Land zur Niederlassung aus, so ist man zur Aussaat bereit, sobald die Regen beginnen. So könnten z. B. eine größere Anzahl Familien, die kein Regierungsland aufnehmen, sondern Eisenbahn- oder Privatland kaufen wollen, im Frühling oder Sommer einen Bevollmächtigten vorausschicken, der das Land aussucht, die Häuser bauen und die erste Getreide-Aussaat kontraktlich besorgen läßt. In solchem Falle brauchten die Uebrigen erst im November oder Dezember nachzukommen und könnten sofort die Häuser beziehen, um während des ersten Winters ihre Gemüsegärten, ihre Alfalfa-, Rüben-, Maisfutterfelder für das Vieh anzulegen, sowie ihre Obstbäume oder Weinberge zu pflanzen. Die Wege sind meist den ganzen Winter über gut, die Regengüsse dauern nicht lange, die warme Sonne trocknet den Schmutz und Schlamm schnell wieder auf, und unbekannt bleiben Frost und Thauwetter, wodurch anderwärts Landwege eine Zeit lang unpassierbar werden. In Kalifornien ist der Winter überhaupt die Galazeit des Jahres und die beste Arbeitszeit für den Farmer. Die Regen beginnen spät im Oktober, das Pflügen gewöhnlich Mitte November oder Anfang Dezember. Weizen, Gerste, Hafer und andere Getreidesorten werden ausgesäet, sobald das Land dazu hergerichtet werden kann, und das

Digitized by Google

Säen und Pflanzen dauert bis Februar. Auf diese Weise hat der Ackerbauer 6 oder 7 Monate für die Vorbereitung des Landes zur Aussaat von Weizen. Die Bäume werden gleichfalls während der Regenzeit gepflanzt. Südlich von San Francisco ist der Frost selten. Die Rosen blühen den ganzen Winter über im Freien, der Blumengarten ist in voller Blüte, und im Süden des Staates behalten viele Schattenbäume, wie die Akazien, Pfefferbäume und Lebenseichen ihr Laub das ganze Jahr über grün. Welschkorn wird von März bis Mai gepflanzt und bis im Dezember eingeheimst. In den südlichen Counties gewinnen die Farmer oft zwei Ernten vom nämlichen Felde — Weizen oder Gerste als erste, Ende Mai oder schon im April, wenn bloß für Heuzwecke, und Welschkorn als zweite Ernte, von letzterem zuweilen dann 90 Bushel. Mitte April hören die Regen auf, und der Farmer braucht, wie bereits an anderer Stelle erwähnt, absolut keine Gefahr für die Ernte zu befürchten. Allerdings kommen in 10 Jahren vielleicht 3 trockenere vor und macht sich in zwei Drittel des Staates der ungenügende Regenfall im Winter dann schon im Frühsommer durch mehr oder minder eintretende Dürre geltend. Bei mannichfaltiger Bestellung aber mißrät dann vielleicht nur ein oder das andere Produkt, während die ganze Ernte keine so empfindliche Schädigung aufweist.

Hat der Einwanderer vor Ankunft in Kalifornien sich noch nicht für die eine oder andere Gegend entschieden, so wird er s. Z. gleich in Südkalifornien, sei es nun in Colton oder Los Angeles von dort stationierten und dem Zuge entgegenreisenden Agenten der Einwanderungs- oder Eisenbahngesellschaft die erforderliche Auskunft erhalten, ehe er nach San Francisco weiter zu reisen braucht. Wer dagegen bedeutendere Geldmittel

Digitized by Google

zur Verfügung hat, thut wohl daran, in jedem Fall die Reise bis San Francisco fortzusetzen und den Norden des Staates mit dem Süden zu vergleichen. „Prüfet Alles und behaltet das Beste.“ Schweizer Einwanderer werden die wald-, berg- und wasserreicheren nördlichen Counties, die sich, wie wir oben gesehen, ebenso vorzüglich zur Milchwirtschaft, Viehzucht wie zum Ackerbau, Weinbau und Obstzucht eignen, vielleicht von vorneherein vorziehen und vorläufig bis San Francisco gehen. In der südlichen Hälfte des Staates mit Ausnahme der Vorberge kauft man zumeist offenes Land.

Die Bäume der Ebene und der unteren Lagen der Foothills sind zumeist die herrlichen breitkronigen immergrünen Lebenseichen, die die Natur in weiten Zwischenräumen gepflanzt hat, so daß die Felder meist ausgedehnten englischen Parks gleichen. Die Lebenseiche erreicht oft die Höhe von 24 Meter mit bis 40 Meter Schattenbreite. Wo sie wächst, ist selten am Boden Untergestrüpp zu finden. In den Foothills findet man auch die wertvolle Zuckerfichte, Nußföhre, Kiefer u. s. w., in der Küstenregion nördlich und südlich von San Francisco bis Monterey den mächtigen Redwood-Baum, das beste Baumaterial des Staates, ferner nördlich auch die Oregonfichte. Sonst gibt es im Staate noch kalifornischen Lorbeer, Madrone, Sycamore, Cypresse, Eibe, Pappel ꝛc. In den nördlichen Küstencounties bieten sich dem Einwanderer bei aller Bewaldung immerhin genügend offene, teils ebene Strecken, daß er durchaus nicht gleich an's Baumfällen zu gehen braucht, sondern ohne Mühe mit der Bodenbestellung beginnen darf. Läßt er sich in einer baumlosen Gegend nieder, so pflanze er sofort Eucalyptus-, Pfefferbäume, Weiden, Sycamoren ꝛc. um Holz für Feuerung, zu Einzäunungen u. s. w. zu erlangen.

Für den Ackerbauer, dem einige Mittel, wir sagen

Digitized by Google

500, 1000—3000 Dollars zu Gebote stehen, bieten sich in allen Teilen des Staates vorteilhafte Plätze zur Ansiedelung in Hülle und Fülle; und für einträglicher als der Weizenbau muß im ganzen Obst- und Rebenzucht gelten. Wer Regierungsland aufnehmen will, das in den meisten Fällen zur Zeit noch zwar von der Eisenbahn entfernt, aber fast umsonst zu bekommen ist, braucht, da solches Land nicht durchweg bestellbar, 160 Acres, und kann vielfach einen Teil davon für Weizen verwenden. Wer aber Privatland nahe an einer Bahnstation zu kaufen beabsichtigt, der begnüge sich mit 20—40 Acres. Bei sorgfältiger Kultivierung gewinnt er von 20 Acres Weinfeld und Obstpflanzung reichlichere und lohnendere Erträge als von 640 Acres Weizen.

Es kann nicht genug betont werden, daß Kalifornien das beste Land für den Kleinbauer ist. Gutes Land ist noch wohlfeil zu erlangen, die besten Lagen sind lange noch nicht besiedelt, die einträglichsten Bodenbetriebszweige sind kaum erst begonnen, und der Ansiedler, der sich in den nächsten 10 Jahren in Kalifornien niederläßt, hat bessere Aussichten auf Erfolg als diejenigen, die vor 10 Jahren hierher gekommen, weil er von allen Erfahrungen, für die Jene oft teures Lehrgeld bezahlten, Gewinn ziehen kann. Lange ist allerdings Kalifornien wegen des Landmonopols und der die kleinen Anwesen überschattenden Großfarmen verschrieen worden. In den letzten Jahren ist in dieser Beziehung ein großer Umschwung eingetreten. Die Besitzer großer Weizenfarmen haben bereits Weinplantagen begonnen, und die Ueberzeugung dämmert ihnen auf, daß die frühere Massenbestellung mit Getreide bei weitem nicht so einträglich ist als ein kleinerer Weinberg. So gewinnt diese Ansicht immer mehr Grund und Boden, man gelangt zur Einsicht, daß selbst 80 Acres gutes

Digitized by Google

Land mit Wasser für ein kleines Anwesen zu viel ist, und 40 Acres zum Anfang genügen.

Unser bereits oben erwähnter Gewährsmann Charles Nordhoff erzählt von einem verheirateten deutschen Farmer bei Stockton, der fast ohne alle Mittel mit 5 Acres begann. In 9 Jahren hatte er die Hypothek abbezahlt und in den beiden letzten außerdem 1000 Dollars Ersparnisse in der Bank deponiert. Er besitzt eine 4 Acres umfassende, sorgfältig kultivierte Rebenpflanzung, deren Erträge er an eine Weinfabrik zu guten Preisen absetzt (per Acre 5—9 Tonnen, à 2000 Pfund, à 20 Dollars die Tonne), während er von dem fünften Acre Gemüse für den Stocktoner Markt zieht.

Die Besitzer einer 20 Acres großen Parzelle in einer der bewässerten Fresno-Kolonien erzielen nach fünfjährigem Betriebe oft glänzende Einkünfte von ihren Wein- und Obstpflanzungen. Ueberhaupt ist das Kolonieſystem, das in anderen Staaten vielfach Fiasko gemacht hat, in Kalifornien fast durchweg von glänzenden Erfolgen gekrönt worden. „Kolonie“ ist eigentlich nicht die richtige Bezeichnung, sondern „gemeinsame Ansiedelung“, da meist nur die Wasseranlagen das Band der Vereinigung bilden und die Einzelinteressen sonst vollkommen getrennt bleiben. Allein die zahlreichen Vorteile einer solchen Niederlassung mit Kirche, Schule, Handelsgelegenheiten und gesellschaftlichem Verkehr sind so überwiegend schon an sich, daß dies in Kalifornien jetzt die beliebteste Ansiedlungsweise geworden. Die älteste und zuerst gedeihlichste Kolonie ist die mehrfach erwähnte Deutsche Ansiedelung Anaheim — ein wahres deutsches „Heim“ am Santa Ana-Flusse, und die hervorragendste neuerer Zeit die Yankeekolonie Riverside in San Bernardino-County nahe der Bahnstation Colton, mit ihren schattigen Orangenhainen, ausgedehnten Weinfeldern (besonders für

Digitized by Google

die Rosinenindustrie, die hier die bedeutendsten Erfolge errungen), blühenden Gärten und eleganten Villen. Und das Alles ist die Schöpfung fleißigen 10jährigen Strebens!

In der ganzen Umgegend entstehen hier neue Kolonien, „Redlands", „Crafton", „Etiwanda" u. A., in denen für Land mit Wasserkanälen allerdings 100 bis 125 Dollars per Acre bezahlt werden. Auch in Los Angeles gibt es zahlreiche gedeihliche Niederlassungen der Art, Orange, Duarte, Pasadena, Westminster u. A., blühende Gärten und Plantagen, wo Orangen, Citronen, Limonen, Weintrauben, Zwetschen, Aprikosen so ergiebige Ernten tragen, daß, falls es hier dem Farmer nicht glücken will, er es nur seiner eigenen Trägheit und Vernachlässigung zuzuschreiben hat.

Die frühere Wüste von Fresno-County im San Joaquinthale, wo vor neun Jahren nur Viehheerden grasten, ist heute mit Kolonien bereits tragender Weinfelder und Fruchtpflanzungen besäet.

Der Kleinfarmer, nicht der Großgrundbesitzer, hat alle solche Veränderungen hervorgebracht, und in Kleinem durch eigene Erfahrung neue große Erwerbsquellen für den Boden und das Klima Kaliforniens entdeckt. Herr Blowers hat auf 40 Acres die Rosinenindustrie zu Ehren gebracht; im Sacramento-Thale weisen Kleinfarmen den Wert der Aprikosen und Zwetschen nach, die nur halbsoviel Zeit bis zur Fruchtperiode gebrauchen wie der Orangenbaum, jedoch an Ergiebigkeit dem letzteren gleichkommen.

Im wasserreichen Mussel Slough-Distrikt im südlichen Tulare-County haben Kleinfarmer große Erfolge mit Alfalfa errungen — eine große Wohlthat für den kalifornischen Kleinfarmer, der bald erkannt hat, daß er mit 4—5 Acres Alfalfa sämtliche Pferde, Kühe, Hühner und Schafe erhalten kann, die er für seine Wirtschaft braucht,

Digitized by Google

und zwar ohne sonderliche Mühe, nur muß er den Boden sorgfältig dafür zurichten und ihn ein halbes Dutzend Mal im Jahre bewässern. Und doch sind die Ansiedlungen oder Kolonien des Kleinfarmers erst noch spärlich über den Staat verstreut: Raum in Hülle und Fülle bleibt noch für Tausende solcher Niederlassungen auf Länderstrecken übrig, die entweder brach liegen oder mit Getreide bestellt oder von Schafen beweidet werden. Gerade diejenigen Ländereien, die am leichtesten und ergiebigsten vom Kleinfarmer in Hand genommen werden können, sind zum großen Teil noch vom Pfluge unberührt geblieben. Immer hat man bisher die Ebene vorgezogen. Allein gerade in den Foothills der Sierra Nevada, sowohl im Sacramento- wie im San Joaquinthale findet man, wie oben bemerkt, die besten Stellen, sowie die sichersten, frostfreiesten Gegenden für die einträglicheren Frucht- und Rebsorten. Während die durch künstliche Bewässerung in den Thalgegenden von Fresno- und Tulare County bewirkten scharfen Fröste das Gedeihen der Orange und Citrone verhindern, finden dieselben in der Wärmezone der Vorberge besten Schutz, und andrerseits gerät hier das Obst der gemäßigten Zone, wie in einem vorhergehenden Kapitel nachgewiesen, weit vorzüglicher als in der Ebene. Eine Gesellschaft deutscher Wein- und Ackerbauer sowie Handwerker könnte in den niedrigeren Vorbergen des Sacramento- oder San Joaquinthals einen größeren Landkomplex zu niedrigen Preisen von sage 4—7 Dollars per Acre, oder selbst gar freies Regierungsland, wenn Wasser diesem zugänglich, erwerben, in 40 Acre-Stücke parzellieren, und für die Anlage eines Wassergrabens, resp. Reservoirs für die Niederlassung kontraktlich Vorkehrung treffen (sodaß der Acre ihnen nicht über 11—15 Dollars zu stehen kommt), worauf die Besiedelung begonnen werden kann. Und dabei

Digitized by Google

brauchen nicht einmal alle Teilnehmer eines solchen gemeinsamen Unternehmens bemittelt zu sein. Es gibt viele Fälle in Kalifornien, wo ein strebsamer Deutscher eine 10 Acres umfassende Farm bloß durch seiner Hände Arbeit und Hülfeleistungen mit seinem Gespann allmälig erworben hat, während Frau und Kinder einige Acker Reben und Obstbäume sorgfältig pflegten, bis dieselben zu tragen begannen, und der Gemüsegarten, das Geflügel, das Schwein, die Kuh, die mit einem oder zwei Acres Alfalfa erhalten wurden, der Familie reichlichen Unterhalt boten. Solche Leute kommen im Anschluß an eine Kolonie hier bestens fort und sichern sich in wenigen Jahren ein gemächliches, glückliches Heim. Um so leichter, da sie in dem milden Winter Kaliforniens, der dem Frühjahr in den Oststaaten oder Deutschland gleicht, für Behausung oder Feuerung nur wenig zu verausgaben brauchen und das Vieh keine Obdach benötigt.

Die Niederlassung in „Kolonien" erfährt von Jahr zu Jahr größere Ausdehnung in Kalifornien, da immer mehr große Güterkomplexe, besonders spanische Landschenkungen parzelliert werden. Die meisten der Fresno-Kolonien waren auf Privatspekulationen begründet. Der Unternehmer kaufte das Land im großen Stück zu ca. 5 Dollars den Acre, ließ es vermessen, in 20 Acre-Stücke parzellieren, Wasser darauf leiten, das Land annoncieren, und verkaufte dasselbe dann an den Einzelansiedler zu 20—50 Dollars per Acre. So wurde die Skandinavische Kolonie in Fresno besiedelt, das Land nebst Wasser an meist arme, arbeitsame Dänen zu 15 bis 20 Dollars per Acre bei kleinen An- und späteren Terminzahlungen verkauft, und die Kolonisten erübrigten zum größten Teil das Geld für die Abzahlung durch Tagelöhnerarbeit auf den ihren Kolonien zunächst liegenden Besitzungen.

Digitized by Google

Wie richtet sich nun ein Einwanderer, dem verhältnismäßig nur geringe Mittel zu Gebote stehen, am besten behufs Besiedelung und Bewirtschaftung eines Stückes Landes ein?

Es gibt vor allem zwei Wege für ihn: entweder läßt er sich auf 160 Acres Regierungsland, das ihm die Einwanderungsgesellschaft nachweist, nieder — oder er kauft sich 20—40 Acres Eisenbahn- oder Privatland. Im ersteren Falle muß er sich also darauf gefaßt machen, zunächst ein bis zwei Jahre auf die Nähe der Eisenbahn zu verzichten, da die projektierten oder im Bau begriffenen Linien die Gegenden, wo jetzt das beste unbesiedelte Regierungsland zu finden, erst dann erreichen. In den meisten Teilen des Staates, nördlich bis Shasta und Mendocino Counties inklusive, findet er die beste Gelegenheit für Obst- und Weinbau, da das unbesiedelte Bundesland zum größeren Teil hügelig oder bergig ist und Boden wie Klima beide Bodenbetriebszweige außerordentlich begünstigen. Einen Teil des Landes bepflanze er daher sofort mit Reben und Fruchtbäumen, womöglich Aprikosen, Zwetschen, Pflaumen, Pfirsichen; und wenn er geschützte Lagen in den südlichen Foothills gefunden, mit Orangen, Citronen, Feigenbäumen. Ist das Land in den südlichen Counties oder im Innern in genügender Entfernung von der Meeresküste gelegen, so sind für die Auswahl der Reben vor allem die für die Rosinen-Industrie in betracht kommenden: Muskat, süße Alexandriner, Gordo Blanco, kernlose Sultana ꝛc., zu empfehlen, da seine Traubenrosinen jetzt in Kalifornien stets leichten Absatz zu hohen Preisen finden. Für Weinzwecke pflanze er nur die feinen ausländischen Sorten, d. h. zum Schutz gegen die Reblaus auf einheimischen oder Missourier Stöcken gepfropft. Im Süden des Staates versäume er nicht, gleich zu Anfang Oliven-

Digitized by Google

bäume zu setzen, da längere Zeit vergeht, ehe die Bäume Fruchtreife erlangen, und die Olivenzucht und Oelindustrie vielleicht die größte Zukunft in Kalifornien hat. Im Norden des Staates muß der Ansiedler jedoch im Ganzen, von semitropischer Obstkultur absehen, wenn er eben nicht geschützte Stellen in der Wärmezone der Foothills gefunden. Doch alle diese Obst- und Rebenpflanzungen bringen erst in 4—5 Jahren reichliche, lohnende Erträge, und bis dahin muß er sich und sein Haus eben auf andere Weise ernähren. Vor allem wird er in den meisten Fällen selbst auf Hügelland genug flachere oder ebene Strecken finden, um von 160 Acres 20—30 sofort mit Weizen und Gerste zu bestellen, Runkelrüben für das Vieh, demnächst auch Welschkorn zu pflanzen. Wo ihm Quell- oder Brunnenwasser zu Gebote stehen, da säe er 5—10 Acres mit Alfalfa (Luzerne), womit er sein gesammtes Hausvieh, Kühe, Pferde, Schafe ꝛc. erhalten kann, oder, wo er keinen Alfalfa mit Nutzen erzielen kann, Roggengras (ryegrass, Lolium Italicum multiflorum), oder Obstgartengras (orchard grass, Dactylis glomerata) u. a. Wo nicht angrenzende Strecken unbesiedelten Landes größere oder der engere Besitz hinreichende Strecken wilder Weide für das Vieh ergeben, wird stets die Zucht „zahmer", kultivierter Gräser und Futterpflanzen vorzuziehen sein. In den zahlreichen schönen Eichenwaldungen in den Foothills an der Küste und in der Sierra findet sich vortreffliche reichliche Mast für Schweinezucht. Ein wenig egyptischer Mais oder Durrha, der auf trockenem Lande gedeiht und vorzügliches Futter für die Hühner abgibt, nimmt wenig Raum in Anspruch. Kürbisse, Bohnen, alle Arten Gartengemüse für den Hausgebrauch, oder, wenn Gelegenheit sich bietet, für den Marktbedarf, und — wo genug Wasser vorhanden — Beerenobst, das

Digitized by Google

fast überall im Staate jetzt bei den Konserven-Anstalten guten Absatz findet, lassen sich ohne Mühe ziehen und geben überaus günstige Erträge. Als Mitglied einer kleineren oder größeren Kolonie wird der Regierungsland wählende Ansiedler jedoch in jedem Falle leichteren Anfang haben, da so manche gegenseitige Aushülfe geleistet werden kann. Erntegerätschaften braucht er sich gewöhnlich nicht anzuschaffen, da in einer Gegend, wo Weizen gebaut wird, Mäh- und Dreschmaschinen leicht zu haben sind und deren Besitzer die ganze Arbeit des Ansiedlers in kurzer Zeit zu geringeren Preisen verrichten, als der Kleinfarmer selbst es vermöchte. Ist letzterer im Besitz eines Wagens und Gespanns, so findet er genügend Zeit und Gelegenheit, für die Nachbarn zu pflügen oder andere Arbeit mit seinem Wagen zu verrichten, die ihm meist 3 Dollars pro Tag einbringt. Auch kann er sein Gespann bei der Erntemaschinenarbeit einstellen und zum mindesten dadurch die Kosten der Einheimsung seines eigenen Weizens decken. Ein fleißiger Arbeiter sollte somit mindestens 20 Dollars netto von jedem mit Weizen bestellten Acre seines Besitztums erzielen. Hat er 30 Acres bestellt, so ergäben sich auf diese Weise 600 Dollars insgesammt (= 2500 Reichsmark). Sonst erzielt er nach Abrechnung der Unkosten bis 15 Dollars netto von 1 Acre Weizen. Sollten ihm nur 5—600 Dollars (2000—2500 Mk.) zur Verfügung stehen, so braucht er für Gespann, Pflug, Egge ꝛc. etwa 200 Dollars, ein hölzernes Häuschen zur Unterkunft kann er sich schon für 100 Dollars selbst herstellen, in einer bewaldeten Gegend noch billiger, und mit dem Rest des Geldes Obstbäume, Reben, Pflanzen und Samen beschaffen, sowie den Anfang zu seinem Viehstand legen, für den leichte, offene Schuppen als Unterkunft für 10 Dollars errichtet werden können.

Digitized by Google

Zieht der Einwanderer jedoch die unmittelbare Nähe der Eisenbahn oder gutes Thalland im Süden des Staates vor, so wird er Privatland kaufen müssen, in welchem Falle er, wie oben erklärt, nur 40 Acres braucht. Hierfür bezahlt er incl. Wassergelegenheit durchschnittlich 15—40 Dollars per Acre, und zwar den vierten Teil für 40 Acres (sage 300 Dollars) sofort, den Rest in Teilzahlungen in 4—7 Jahren. Bei weiterer Parzellierung spanischer Grants in Südkalifornien, wovon jetzt vielfach die Rede ist, kann er dort, besonders in Santa Barbara, Wasser zugängliches Land s. Z. vielleicht schon für 20 Dollars den Acre kaufen, und dabei noch Kredit genießen. Um — falls seine Mittel beschränkt sind — in ca. 7—8 Monaten mehr Bargeld an Hand zu haben, bestelle er sofort 30 Acres mit Weizen, die ihm im Durchschnittsjahre 4—500 Dollars Nettoergebnis liefern. Die übrigen 10 Acres verteile er vielleicht folgendermaßen: $^1/_2$ Acre für einen Küchengarten, der seinen Haushalt das ganze Jahr über versorgt, 2 Acres mit Rosinenreben, die schon im dritten Jahre zu fruchten beginnen, 2 Acres mit Obstbäumen, wie oben, und 5 mit Alfalfa. Im nächsten Jahre pflanze er dann weitere 10 Acres mit Obstbäumen und Reben und bestelle um so weniger Weizen u. s. w. Im Besitz von 1000 bis 1200 Dollars kann ein Ansiedler auf diese Weise einen leichten, bequemen Anfang machen.

Doch selbst in den bestgelegenen, begütertsten Kolonien, wie Riverside, sehen die dortigen Landbesitzer gern ärmere Ansiedler, die nach Anschaffung eines Gespanns wenig Barmittel übrig haben. Unter Umständen erhalten solche hier eine Parzelle von 20 Acres zu 100—150 Dollars pro Acre ohne Anzahlung auf Kredit und finden vollauf Gelegenheit, mit Pferd und Wagen so viel zu verdienen, daß sie damit alle stipulierten Teilzahlungen

Digitized by Google

leisten und gleichzeitig ihr Land mit Reben und Obstbäumen (Orangen, Citronen, Aprikosen, Beeren ꝛc.) bepflanzen können. Gerade in solchen Kolonien vermögender Leute ist der Bedarf nach tüchtigen Hülfskräften um so lebhafter, und gern sucht man fleißige Arbeiter durch Vorschubleistung zum Erwerb einer eigenen Heimstätte zu fesseln.

Wer mindestens 1200—1500 Dollars in Händen hat, dürfte an nachstehendem Bericht eines Ansiedlers der Washington-Kolonie in Fresno Interesse nehmen. 20 Acres Land mit Wassergarantie oder Irrigationskanal kosteten hier 35 Dollars per Acre = 700 Dollars, wovon 175 Dollars bar gezahlt werden, während der Rest 4—5 Jahre oder selbst länger anstehen konnte. Für ein Gespann guter Pferde verausgabt er 250 Dollars, Werkzeuge und Gerätschaften 100 Dollars. Ein bequemes Häuschen kann für 250 Dollars errichtet werden; mit weiteren 300 Dollars kann er den größten Teil seines Landes mit Reben, Obstbäumen (gewöhnlich 15 Dollars pro Acre), Alfalfa ꝛc. bepflanzen, und für Wasser zur Bewässerung zahlt er 12½ Dollars per Acre. Sein Gemüsegarten, seine Schweine und Schafe — die das Alfalfafeld ernährt — bieten ihm und seiner Familie den Lebensunterhalt. Ist nach obiger Einrichtung seine Kasse leer, so kann er sie wieder durch Arbeit mit seinem Gespann füllen. Nach drei Jahren deckt der erste Reinertrag schon die Ausgaben des Jahres, und im folgenden Jahre kann der Farmer alle Rückstände für das Land und dessen Kultur tilgen, denn von seinen Rosinen und Aprikosen oder Pfirsichen darf der Ansiedler einen Erlös von mindestens 70—100 Dollars pro Jahr erwarten.

Wo mehr Mittel zur Hand sind, empfiehlt sich folgende Aufstellung der Beachtung. Gesetzt, es stehen

Digitized by Google

dem angehenden Ansiedler 3—5000 Dollars zu Gebote, seine Familie besteht außer ihm aus Frau und 2 oder 3 Kindern, und auch er zieht allgemeinen Ackerbaubetrieb der Obstzucht im südlichen Teil des Staates vor. Unter solchen Umständen erwirbt er am besten nahe Eisenbahn und Markt 20 Acres Land, dessen Boden leicht zu bearbeiten, alkalifrei und entweder mit Grundwasser 15 bis 20 Fuß unter der Oberfläche, oder sonst mit zureichender Wassermenge in Gräben oder Bächen für Irrigation versehen ist. Der Preis sollte nicht 30—40 Dollars übersteigen (vermutlich 30 Dollars für Barzahlung), 6—700 Dollars koste der Bau eines schmucken einstöckigen Hauses, 200 Dollars die Möblierung, 250 Dollars die Herstellung der Außengebäude, weitere 200 Dollar für Pferd mit Geschirr, 1 Kuh, 2 Dutzend Hühner, 1 Paar Schweine, Pflug, Egge u. s. w. Ist er mit der Einrichtung im Mittsommer fertig, so bewässert und pflügt er das Land, um Kartoffeln und Bohnen für den Wintermarkt zu ziehen. Ist es bereits im Spätherbst oder Frühwinter, so richtet er ca. 17 bis 18 Acres für Anlage eines Weinfeldes und einer Obstbaumpflanzung zu, reserviert 1 Acre für Alfalfa und 1 für Gartengemüse ꝛc. Das Weinfeld sollte mindestens 8 Acres umfassen und mit Rosinenreben (Muskat, Sultana, Gordo Blanco) und Weinreben neben kleiner Quantität der gewöhnlichen Missionsrebe für Brandy [Cognac], der beliebte Zinfandel, Charboneau u. s. w. für Rotweine, Rießling, Burger, Blaue Elba u. s. w. für Weißweine (8—1200 Reben per Acre) bepflanzt werden. Der ca. 16 Acres umfassende Obstgarten dürfte aus 2—3 Acres Orangen, Citronen, Oliven, Feigen (Smyrna ꝛc.) und der Rest aus Äpfeln (White Pearmain, Bellflower, Pippin u. s. w.) für Konserven bestgeeigneten Pfirsich, Aprikosen, Zwetschen, Barlett- und

Digitized by Google

Nellisbirnbäumen, nebst andern Obstsortiments bestehen. Während die Reben in 4 — 5 Jahren Vollernten ergeben, tragen unter günstigen Umständen die Pfirsichbäume nach 3 Jahren schon beträchtlich, die Apfel- und Birnbäume dagegen erst in 5 Jahren von Belang. Die Beschaffung und Pflanzung der jungen Bäumchen (80 bis 110 per Acre) und Rebensetzlinge erfordern eine weitere ungefähre Auslage von ca. 250—300 Dollars. Das im März irrigierte und bestellte Alfalfafeld ergibt seine erste Heuernte Ende Juni, und bei weiterer Befruchtung in 5—6 Wochen eine zweite Heuernte, danach vermutlich zwei weitere Mahte vor Beginn der kühlen Jahreszeit. Im folgenden April fängt es dann abermals zu tragen an und erzielt im nächsten Jahre 5—6 Heuernten. Ein Pferd, 2 Kühe erhalten hiervon genügendes Heu, außerdem grünes Futter die Hühner, und täglich von einer Heugabel voll läßt sich das Schwein bestens mästen. Während der Schweinestall das Pökelfaß in der Küche füllt, liefern die beiden Kühe Milch, Sahne und Butter für den Hausgebrauch, und hilft der Ueberschuß an Butter und Eiern (die in Kalifornien hoch im Preise von 20 Cents = 85 Pfennige bis 50 Cents = 2 Mark 5 Pfennig per Dutzend im Winter) die Rechnung des Materialwaarenhändlers vermindern. Der Hühnerhof gewährt dagegen den sonntäglichen Hühnerbraten (auch Truthühner, der amerikanische National-Leckerbissen, lassen sich leicht aufziehen), der Küchengarten frisches Gemüse in jedem Monat des Jahres, die Beerenbeete eine Fülle von Tafelobst für den Markt wie Hausbedarf u. s. w. Die Gesamtauslagen nebst Extraauslagen haben mit Einschluß diverser Einzelausgaben somit kaum 2500 Dollars verschlungen, und falls das ganze Vermögen blos 3000 Dollars betrug, so bleiben 500 Dollars noch übrig, um kleine

Digitized by Google

laufende Ausgaben zu decken. In 5 Jahren, vom Tage des Ankaufes und Anbaues, ergiebt bei richtiger, verständiger Pflege der Weinberg mindestens 50 Dollars per Acres und die Fruchtbäume im Durchschnitt je 1 Dollar, was zu sage 900 Bäume gerechnet — nebst dem Ertrage der Rebenpflanzung ca. 1300 Dollars per Jahr macht. Vom 5. Jahre nimmt der jährliche Ertrag stets zu, bis sich in ca. 10 Jahren ca. 100 Dollars durchschnittlich von einem Acre, somit 2000 Dollars von dem Gütchen erzielen lassen. Weinstöcke und feine tropische Fruchtbäume nehmen danach noch bis zu hundert Jahren und länger an Wuchs und Quantität der Erträge zu, während die Hartobstbäume nach gewisser Zeit absterben und Neuanpflanzung erfordern.

Schließt ein solcher Ansiedler sich einer Kolonie an, so vermag er, wie oben erörtert, manche damit verknüpfte Vorteile zur Geltung zu bringen und wohl auch noch billiger zum Lande und Wasserleitung zu kommen. Von größtem Interesse für einwandernde Deutsche schließlich bleibt die deutsche Weinbauerkolonie „Anaheim", deren Auslegung und Einrichtung in der damaligen eisenbahnlosen Wüste den Ansiedlern, die nicht einmal erfahrene Winzer, sondern zumeist in San Francisco lebende, zum teil allerdings aus dem Rheinlande stammende Handwerker waren, damals viel teurer zu stehen gekommen, als es unter den jetzigen Verhältnissen nötig ist, und im Vergleich zu der sich manche Verbesserungen, wie 40 Acre- statt 20 Acreparzellen, die Anpflanzung von ausländischen Rebsorten und Rosinenreben statt gewöhnlicher Missionsreben, verschiedene Arten Fruchtbäume, deren Ergiebigkeit sich besonders erwiesen, Aprikosen, Pfirsiche, Zwetschen, Pflaumen, Feigen, Oliven, Orangen, Citronen, sowie Alfalfa für das Vieh, behufs Erzielung bedeutenderer Profite, empfehlen lassen.

Digitized by Google

Folgender Abriß über die heutigen Verhältnisse und die Entstehung Anaheims ist einer Anfang Mai 1882 datierten Korrespondenz der in San Francisco erscheinenden deutschen Morgenzeitung „California Demokrat" entnommen:

„Eine angenehme zweistündige Eisenbahnfahrt führt uns nach der blühenden allbekannten, vielgepriesenen deutschen Weinkolonie Anaheim. Das landschaftliche Bild am Wege ist so reich, so mannigfaltig. Zur Rechten und Linken Fruchthaine in üppiger Blütepracht, grüne Auen, Thäler und Hügel, lustig dahin rieselnde Bäche und Bewässerungskanäle, unabsehbare Weingärten, junge wuchskräftige Ansiedelungen neben ganzen Dörfern, Strohhütten, an deren Thüröffnung sich kupferbraune Mexikanerinnen sonnen, und dann der großartige Hintergrund dieser arkadischen Dekoration, die in scharfen Umrissen vom Osthimmel abstehenden Gebirgskämme — kurz, ein ebenso anziehendes, wie eigenartiges Ensemble.

Von der Station Anaheim bringt uns eine etwa zehn Minuten währende Wagenfahrt nach dem abseits liegenden Kolonie-Städtchen, das 1857, als natürlich noch an keine Bahnanlage zu denken war, von unseren wackeren Deutschen auf eigene Hand, mutig und unverdrossen hier in der damaligen Einöde gegründet wurde. Ein glänzendes Monument, dauernder als Erz, von deutscher Ausdauer und Energie! Freilich weilen manche der ursprünglichen Ansiedler nicht mehr im Orte, doch eine beträchtliche Anzahl derselben lebt immer noch hier und genießt jetzt in um so reichlicherem Maße als jene die Früchte wohlverdienten Fleißes. Anaheim gab den Impuls für die verschiedenen in der Umgegend seither gegründeten und allmälig emporgekommenen Kolonien und liefert den schlagenden Beweis, daß sich das massenhafte scheinbar wertlose Land des schönen Los

Digitized by Google

Angeles-Thales durch fleißige Arbeit und genügende Bewässerung zu einem Paradiese umwandeln läßt. Alle später in dieser Gegend entstandenen Orte, die sich Anaheim zum Muster genommen, befinden sich zur Zeit in gleichem gedeihlichem Zustande.

Dem wasserhaltigen Bett des Santa Ana 12 bis 18 Meilen entlegen und ohne andere Bewässerungsresourcen, um die ursprünglichen 1165 Acres, resp. den späteren Zuwachs bis zu und über 2000 Acres mit jenem unentbehrlichen Element zu versorgen, benötigte Anaheim als erste Lebensbedingung die Anlage eigener Wasserwerke und eines ausgedehnten Irrigationssystems, dessen Herstellung wohl über 100,000 Dollars gekostet. Wenn daher auch der Acre s. Z. zu nur zwei Dollars für die Kolonie erstanden war, so kam das Wasser dem einzelnen Ansiedler im ganzen gewiß nicht niedrig zu stehen. Immerhin war jedoch der Preis von 1200 bis 1400 Dollars per „Lot" von 20 Acres, wovon 8 Acres mit Weinreben bepflanzt und $2\frac{1}{2}$ Jahre für die erst in 1860 hier übersiedelnden Kolonisten gepflegt wurden, nebst Zugabe eines „town lot" (städtischen Grundstücks) von $180\frac{1}{2}$ bei $140\frac{1}{4}$ Fuß, für die hier gewährten Vorteile kein hoher. Das Bewässerungssystem ist heute hier ausgezeichnet geregelt und bietet zwei Ströme, so daß alle Mitglieder der Kompanie genügende Wässerungen für ihr Land erhalten und außerdem noch an Nichtmitglieder Wasser zu Irrigationszwecken wohlfeil abzulassen vermögen. Die Wasserkompanie stellt noch ein großes Reservoir auf dem Lande her, das Herr Krämer vor seinem Tode der Kompanie geschenkt — sodaß an Wasser in der That kein Mangel herrscht.

Besonders verheißungsvoll ist zur Zeit Nord-Anaheim, einer der schönsten Punkte des County, von malerischer Lage, mit äußerst fruchtbarem Boden und leicht

Digitized by Google

zu bewässern. Das neue Reservoir erhöht den Wert des Bodens um ein Bedeutendes und hier ist in diesem Winter, begünstigt durch ausreichende Irrigation, ungewöhnliche Thätigkeit durch Anlage ausgedehnter Weinpflanzungen entwickelt worden. Nicht weniger als 3000 bis 4000 Acres neuer Weinfelder sind in Nord-Anaheim und Orangethorpe angelegt worden (von F. Böckmann, H. Burdorff, W. Kronheim, F. H. Freye und vielen Anderen).

Anaheim und die ganze Umgegend bieten zur Zeit ein Bild herrlichen Gedeihens. Die Aussichten auf große Wein- und Obsternten waren nie besser, die Heu- und Getreideernten versprechen mindestens Durchschnittshöhe zu erreichen und das Welschkorn bedeutende Erträge zu zeitigen. Kann man sich unter diesen Umständen wundern, daß die Anaheimer in glücklicher, zufriedener Stimmung, daß der Farmer, wo man ihn in den Straßen begegnet, ein vergnügtes Gesicht macht, und daß das Geschäft diesen Umständen entspricht und unsere Kaufleute nicht im geringsten zu klagen haben?

Uebrigens dürfte man sich zur Zeit in ganz Kalifornien vergebens nach Land umsehen, das so nahe der Bahn und so wichtigen Verkehrsstationen und Märkten mit so vorzüglichen Wasserleitungen noch so billig zu kaufen ist. So bieten beispielsweise die Eigentümer der Stearns'schen Ranchos ausgedehnte Strecken Landes, auf denen sich die besten Wein-, Orangen- oder Zitronenergebnisse erzielen lassen, solche gegen bequeme Zeitbedingungen zu 15 bis 40 Dollars pro Acre an, so daß ein Trakt im Umfange von 20 oder 40 Acres von Leuten mit beschränkten Mitteln erworben werden kann. Im Norden von Anaheim ist eine Masse billigen Landes zu haben. Und wer sich im Besitze eines kleinen Kapitals befindet und sich mit demselben ein eigenes

Digitized by Google

Heim in diesem herrlichen Thal begründen will, der findet sicherlich keine bessere Gelegenheit als hier. Selbstverständlich möge er sich nur vor Landspekulanten hüten, die auch hier ihre Opfer erspähen und oft unverschämte Preise und hohe Provisionen beanspruchen. Dagegen sind die folgenden allbekannten und hochgeachteten deutschen Bewohner Anaheims, A. Langenberger, Theodor Reiser, John P. Zeyn, F. A. Korn, Frd. Hartung und R. Menzel, Brauer, der Besitzer des Hotels am Bahnhof, Conrad u. A. stets gern bereit, unentgeltlich nähere Auskunft über alle hiesigen Landverhältnisse zu erteilen und möge man sich nur vertrauensvoll an diese Herren wenden.

Welche große Veränderungen stehen daher Anaheim bevor! Aus der einstigen Idylle wächst ein äußerst umfangreicher, rühriger Kolonien-Komplex mit der Zeit heran, der für Süd-Kalifornien einen neuen großartigen Mittelpunkt blühenden Wohlstandes und einträglichen Bodenbetriebes bedeutet, wie man ihn bisher z. B. im San Gabriel-Thal gefunden.

Auf jeden Fremden, der diese deutsche Niederlassung im subtropischen Lande zum ersten Male erblickt, muß gleich von Anfang das Gesamtbild Anaheims den wohlthuendsten Eindruck machen — jene echt deutsch gemahnenden stattlichen Pappelalleen, deren Alter man fast ein Jahrhundert zurückrechnen könnte, und die doch kaum 15 Jahre ihres Bestehens hinter sich haben, die dichtbuschigen Weideeinfassungen, die prächtig stehenden Weinanlagen, die Orangen- und sonstigen Fruchthaine, alle gediegenen Anlagen in und außerhalb der Stadt, das geräumige Schulhaus, die wohlgepflegte, von hübschen Steinbauten besäumte Geschäftsstraße u. s. w.

Der sogenannte „Anaheim-Plan", den so glänzende Errungenschaften, so stolze Resultate gekrönt, ist und

Digitized by Google

bleibt aber das Muster für Kolonieanlagen in Kalifornien. Kein zweckmäßigeres System, sich ländliche Heimstätten zu gründen, ist bis jetzt entdeckt worden, als das von den ursprünglichen Ansiedlern von Anaheim so erfolgreich zur Anwendung gebrachte, und das gerade heute Nachahmung in weiten Kreisen verdiente.

Während unter dem Kooperativsystem die Einzelfarmen in Anaheim ausgelegt, die Irrigationskanäle gebaut, ein Teil der Weinanlagen geschaffen wurden, waren die Teilhaber dieses Unternehmens im stande, in San Francisco noch zwei Jahre lang ihren Beschäftigungen nachzugehen und in Teilzahlungen die nötigen Summen beizusteuern.

Kalifornien sollte und wird auch im Laufe der Zeit hundert, ja hunderte solcher gedeihlichen Kolonien auf ursprünglich kooperativer Basis, wie Anaheim, aufzuweisen haben."

Digitized by Google

Anhang.

Bodenbeschaffenheit. — Klima. — Klimatische Kurorte. — Ackerbau. — Regenmangel. — Künstliche Bewässerung. — Viehzucht. — Obstzucht und Fruchtindustrie. — Weinbau ꝛc. — Staatsregierung. — Einteilung des Staates. — Postverkehr. — Landverkauf. — Schulwesen. — Statistisches.

Bodenbeschaffenheit. Ueber die vielfachen Bodenarten Kaliforniens hat der berühmte deutsche Fachgelehrte, Professor E. W. Hilgard (der Leiter und die Seele des Agrikulturkollegiums der Staatsuniversität von Kalifornien in Berkeley gegenüber San Francisco), die weitgehendsten Forschungen und Ermittelungen angestellt. Seinen offiziellen Berichten an die Bundesregierung sind folgende Einzelheiten entnommen: Die Hauptachse der Sierra Nevada wird von Granitfelsen gebildet, die im nördlichen Teil des Gebirges wie an den Seitenhängen gewöhnlich mit Thonschiefer und shales überdeckt sind (das sprichwörtliche „Felsenbett" der Goldlager). Der aus dem Granit oder den älteren Schieferlagen entstandene Boden ist ein orangefarbener, gewöhnlich als „rot" bezeichneter Lehm, mehr oder weniger thonig oder sandig je nach der Lage, hie und da mit kiesartiger Beimischung. Dies ist der vorherrschende „warme", fruchtbare Boden der Vorberge, dessen rote Farbe bei Annäherung oder Uebergang in das große Binnenthal sich allmählig in das Grau oder Schwarz des „Adobe", oder das Hellgrau der Flußablagerung verliert. Die Felsen des Küstengebirges sind vornehmlich

Digitized by Google

thonhaltig und ihre Zersetzung bringt in den Hügellehnen und höheren Thallagen einen grauen, oft fast weißen Thonboden hervor, den in den unteren Regionen die Beimischung von Vegetabilien, besonders infolge des Vorhandenseins bedeutender Kalkmengen, dunkel, oft kohlschwarz erscheinen läßt. Dies ist der Adobeboden, der beim kalifornischen Ackerbau eine so große Rolle spielt und dem Prärieboden der westlichen und südlichen Staaten gleich kommt. Wie dieser, ist der Adobe reich an Pflanzennährstoff, dauerhaft und kräftig, ergibt in günstigen Jahren und bei sorgfältiger Bestellung überaus hohe Ernteresultate, ist jedoch empfindlich gegen die Extreme nasser und trockener Jahre und dann eher Fehlernten ausgesetzt, als leichterer Boden. Leichterer, durch die Adobebeimischung gekräftigter Sandboden herrscht in den Bai- und Küstenthälern vor, die sich vortrefflich für Gemüse-, Gerstebau und Obstzucht eignen.

Dem Adobeboden zieht man im ganzen den nahe den Wasserläufen gebetteten leichteren, aus der Vermischung des Adobe mit der Flußablagerung gebildeten Boden vor. Der äußerst fruchtbare Schilfboden der Sumpfgegenden, sogenannte „Tuleboden“ (Tule = Scirpus lacustris, rundes Schilfrohr), der sich besonders längs dem Sacramentofluß und anderen Wasserläufen findet, ist zweifacher Art: Bodensatz von den Minen herabgespült, und Wurzelboden, fast ausschließlich aus zersetzten Tulewurzeln von 75 cm. bis 7 m. Tiefe bestehend, oft „flutendes Land“ mitten in größeren Wasserflächen bildend. Die ungeheuere Ertragsfähigeit des Tulelandes hat die Reklamierung großer Strecken mittelst Deichanlagen bewirkt. Der Tuleboden am Tularesee enthält lockere graue Erde von den Hügeln, vermischt mit Thon und Muschelresten, sowie viel Pflanzenstoff und verspricht bei sorgfältiger Kultur große Erträge. Die Bodenarten der Mohave-

Digitized by Google

wüste sind im Ganzen leichter weißer Sand, dessen Fruchtbarkeit durch künstliche Bewässerung (ohne welche derselbe ganz wertlos) erwiesen worden ist. Südlich von der Sierra und dem San Joaquinthal, in der Ebene von Los Angeles und den Seitenthälern von San Diego, dem Heim der Orange, Zitrone, Olive, sind die schönen Hoch- oder Tafelländereien (Mesas) gewöhnlich mit bräunlichem, kiesartigen Lehm 3 bis 7 m. tief bedeckt, einer Abart des roten Bodens der Sierra, für Obstzucht wie für den Anbau jeden anderen Bodenproduktes bestgeeignet und leicht zu umpflügen. Die Ebene, die sich seewärts von Los Angeles erstreckt und die Küstenebenen südlich von Santa Barbara haben dunklen Sandboden mit glänzenden Katzengold-Schuppen (mica scales) zuweilen mit Alkali versetzt, der sich, wenn bewässert, als äußerst fruchtbar erweist.

Der Alkaliboden in niedriger Thallage enthält eine große Menge auflösbarer Salze, die während der trockenen Jahreszeit als weiße Kruste an der Oberfläche sichtbar werden; welches Hindernis der Bestellung jedoch durch Drainierung und Kultivierung, oder Kalk oder Gyps gehoben werden kann und ermöglicht das häufige Vorhandensein großer Mengen mineralischer Pflanzenstoffe (Potasche ꝛc.), nach Neutralisierung des Alkali, oft reiche Ergebnisse vom Boden.

Klima. Kalifornien's Klima ist das eigentliche Kapital des Goldstaates: Kapital im volkswirtschaftlichen Sinne und Kapital für die Erhaltung oder für die Wiedererlangung der Gesundheit und der Kräfte.

Das kalifornische Klima im allgemeinen gleicht dem Italien's. Nur das Klima von Tasmania kommt dem kalifornischen an Vollkommenheit nahe, denn es herrscht dort eine Temperatur, in der sich, Jahr aus, Jahr ein, zu jeder Jahreszeit, die emsigste physische und angestrengt geistige Arbeit mit dem geringsten Maß von Beschwerde

343793

Digitized by Google

verrichten läßt. An keinem Orte des Erdenrundes findet der Arbeiter einen günstigeren Himmelsstrich, als innerhalb der genannten Grenzen, mit ihrem fast unaufhörlichen Frühling —

„Wo der Winter von hoher Firn,
Auf den blühenden Lenz ihm zu Füßen,
Neigt lächelnd die silberne Stirn,
Wo Dezember und Juni sich grüßen!“

Die Haupturſache ſo bevorzugter klimatiſcher Bedingungen iſt vor allem der Kuroſiwo oder japaniſche Golfſtrom, der ſowohl die Sommertemperatur, wie die Winterkühle mildert; ferner trägt dazu bei die eigentümliche Topographie des Staates mit den beiden gewaltigen Scheide- und Schutzmauern des Küſtengebirges und der Sierra Nevada, ſowie der ausgedehnten Wüſtenbecken, deren heiße Luftſtrömungen die geringe Feuchtigkeit der kühlen Sommerpaſſatwinde völlig auffaugen und ſich unbewölkt nordwärts bis Oregon fortſetzen, wo das Zuſammentreffen mit kühleren Strömen Sommerregen bewirkt, deren Kalifornien bekanntlich ganz entbehrt. Der warme Golfſtrom führt eine ſolche Maſſe Waſſers mit ſich und verbraucht eine ſo beträchtliche Zeit in ſeinem Umlaufe, daß der Wechſel der Jahreszeiten auf ſeine Temperatur, wenn er die kaliforniſche Küſte erreicht, wenig Einfluß übt, und die Temperatur faſt ebenſo warm im Januar iſt, wie im Juli.

Die Durchſchnittstemperatur San Francisco's beträgt im Juli bedeutend weniger als in New York. Heiße Tage kommen gewöhnlich nur im September vor, wenn der „Norder“ die heiße trockene Luft des großen Binnenthals über das Küſtengebirge treibt. Der Schnee erreicht faſt nie den Meeresſpiegel und wird Jahre lang nicht einmal auf den Gipfeln des Küſtengebirges geſehen. Wenige leichte Fröſte bei 9,5 ° C. ſind auf wenige Stunden der Nacht die kühlſten Merkmale des Winters,

Digitized by Google

während den Tag über gelegentlich kühle Nordwinde vorherrschen. Die Durchschnittstemperatur im Januar ist in San Francisco 10 ° C.

Der Regenfall (der hier, wie fast überall in Kalifornien, überhaupt nur auf die Monate von Oktober bis Mai beschränkt bleibt, durchaus nicht die ganze Zeit anhält und meist nur mit größeren Unterbrechungen stattfindet) beträgt für San Francisco circa 23 Zoll per Saison. Das Regenquantum ist über den Staat und auch über die Jahre sehr ungleich verteilt; er erreicht in der Mitte des Staates, also unter dem Breitengrade San Francisco's, manchmal nur 13—14 Zoll, zu anderen Zeiten sogar 30 und mehr. Von Süden nach Norden gehend, fallen für je einen Grad höhere geographische Breite 2 Zoll mehr Regen, so daß San Diego durchschnittlich 10, Los Angeles 12, Santa Barbara 14 Zoll ꝛc. per Saison erhalten, die nördlichsten Küsten-Counties sogar 40—50. Alle diese Bedingungen kommen bei dem kalifornischen Bodenbetrieb in betracht. Die regelmäßigen Sommernebel im Juli und August, die des Nachmittags durch das Goldene Thor eindringen, führen der Vegetation wohlthuende Feuchtigkeit zu.

Im Küstenklima lassen sich subtropische neben nördlichen Gewächsen ziehen, die Orange, Feige ꝛc. dagegen hier nur in geschützten Thälern. Wenn auch eine breite Nebelbank sich über San Francisco und Oakland lagert, so prangt das kleine San Rafael, nur 26 Kilom. nördlich, aber unter dem Schirm des Tamalpaisbergs, und die reizende Gartenstadt San Jose, 10 Kilom. südlich, gleichfalls hinter einer Bergmauer, in vollem Sonnenschein und reift die Weintraube, Orange ꝛc. in herrlicher Qualität. Die Küstenlinie nördlich und südlich zwischen dem 35. und 40. Breitegrade trägt, mit mehr oder weniger Modifikationen, ungefähr dieselbe klimatische Charakteristik zur Schau, nur ist San Fran-

Digitized by Google

cisco im Sommer kühler und nebliger, selbst Oakland und Berkeley im Schutz der Foothills auf der anderen Seite der Bai sind wärmer und nebelfreier.

Die Kühle des Winters und die Wärme des Sommers nehmen zu, je weiter man sich von der Küste entfernt und in den Bereich der Vorberge gelangt. Der Januar ist etwa um 1 Grad kälter und der Juli um 1 Grad wärmer 30 Meilen vom Ozean, als an der Küste.

Wie angenehm an sich schon der kalifornische milde Winter mit seinen zeitweiligen Regengüssen ist, so ist dennoch die günstigste Jahreszeit in Kalifornien der etwa 6 Wochen, von Mitte Februar bis Anfang April währende Frühling. Unbeschreiblich ist dann der Farbenreichtum und die Pracht der kalifornischen Wiesenflora, die Ueppigkeit der subtropischen und tropischen Zierpflanzen in wohlgepflegten Gärten, die stolze Fülle des breiten Blätterdaches der zahllosen Lebenseichen in freier Natur — fast überwältigend aber die Kontraste in den Orangeregionen Südkaliforniens, wo die goldige, vollreife Frucht einer Ernteerrungenschaft sich bereits mit den duftigen, schneeigen Knospen und Blüten, den zarten Erwartungen der nächsten Ernte, mischt — am Fuße gewaltiger mit silbernem Schnee gekrönter Gebirgsketten!

Fallen im Thale nur 18 Zoll Regen, so empfangen die angrenzenden Foothills auf einer Höhe von 700 Meter in der Mitte des Thals gegen 30—32 Zoll. Herrlich sind übrigens die Winter in den Foothills, mit der würzigen Luft in den hohen Fichtenwäldern, dem frischen Morgen, der warmen Mittagssonne.

Im großen Binnenthale, das nördlich vom Sacramento, südlich von dem San Joaquin durchfurcht wird, ist die durchschnittliche Wintertemperatur etwas niedriger als die am gegenüberliegenden Küstenstriche, obwohl das Minimum nur wenig geringer ist. Subtropische Pflanzen

Digitized by Google

überwintern hier daher fast ebenso leicht, als näher der Küste. Im Sommer ist die Durchschnittstemperatur und hält sich, selbst mit warmen Nächten oft Tage lang auf 18° C., die bei der trockenen Luft sich jedoch leichter ertragen lassen als im Osten.

Wie San Francisco der Mittelpunkt des Küstenklimas, so sind Sacramento und Stockton die Mittelpunkte des Binnenklimas. Da das ungeheure, 350 Meilen lange Thal die nördlichen und südlichen Enden von 1350—1650 Meter hohen Bergen des westlichen Küstengebirges begrenzt, dagegen in der Mitte offen (wo die Seebrisen Eingang finden), und auf 45 Kilom. nördlich und südlich nur von niedrigen Höhenzügen besäumt ist, so nimmt ebenso nach Norden wie nach Süden die Sonnenhitze in gleichem Verhältnis zu. Der Frost tritt am Nord- und Südende des Thals stärker auf, als in der Mitte — lediglich durch die Nähe der hohen kalifornischen Alpen mit ihren mächtigen Schneemassen. Die Mittel-Temperatur im Januar ist in Sacramento 9° C., Red Bluff (in Mitte des nördlichen Sacramentothals) 7, Visalia (in Mitte des südlichen San Joaquin) 8°. Der Regenfall betrug am Südende des Thals in 1878 4 Zoll, am Nordende 9 — jeder Grad höherer Breite bedingt hier 4 Zoll mehr Regen. Dieses Binnenklima reicht bis circa 850 m in die „Foothills" oder Vorberge der Sierra Nevada, wo dieselbe Temperatur, ja eine höhere, in kühlen windfreien Winternächten vorherrscht und das Wachstum semitropischer Pflanzen und Fruchtbäume im Vergleich zu Thallagen begünstigt. Das ist die sogenannte Wärmezone (warm belt), die in zahlreichen geschützten Lagen zur Geltung kommt. Ueberhaupt kommen verschiedene Abstufungen der Einzelklimate vor, je nachdem Seitenthäler sich südwärts öffnen, die Küsten parallel laufen oder in Verbindung

Digitized by Google

mit dem großen Becken stehen. Südwärts nimmt in Kalifornien im allgemeinen die Temperatur zu, dagegen nehmen der Regenfall und an der Küste südlich von San Francisco der Sommernebel ab. Im Vergleich zum Klima San Francisco's hat das ganze Binnenthal also weniger Nebel, kühleren Winter, wärmeren Sommer, in den Niederungen weniger Regen, weniger Holzbestand und mehr wolkenlose Tage im Jahre.

Das dritte Klima, das der Sierra Nevada, beginnt etwas über 800 Meter und nähert sich, wie überhaupt im äußersten Norden des Staates, je höher wir steigen, mehr dem Klima der nordatlantischen Staaten, mit Schnee und Eis im Winter und Regen im Sommer.

Das eigentlich semitropische Klima Kaliforniens reicht südlich vom 35. Breitengrade bis zur mexikanischen Grenze und umschließt die kleineren Küsten-Counties Santa Barbara, Ventura, und diejenigen Teile der größeren Counties Los Angeles, San Bernardino und San Diego, die sich westlich vom Küstengebirge, an der Küste des Stillen Meeres auf eine Strecke von 450 Kilom. Länge und 65 Kilom. Durchschnitts-Breite landeinwärts ziehen. Der 35. Parallelgrad, besonders Point Conception, wo die Küstenlinie beinahe im rechten Winkel südöstlich zurückweicht, bildet die Grenze der kühlen Sommernebel und Passate, welche dem Küstenklima nördlich von diesem Punkte eigentümlich sind. Obwohl Los Angeles in Süd-Kalifornien, nur 23 Kilom. vom Ozean entfernt, ohne den Schutz irgend welcher Höhenzüge oder Hügel jenem offen die Stirne bietet, ist doch sein Sommerklima durchweg mild und warm. Die durchschnittliche Julitemperatur beträgt $17\frac{1}{2}^0$ C., die Durchschnittsziffer der höchsten Temperaturstände 21, die der niedrigsten $13\frac{1}{2}$. Das Durchschnittsmaß des Januars ist 9—10° C., die niedrigste Mittelziffer war in 1878 $2\frac{1}{2}$. Dennoch

Digitized by Google

kommen Nachtfröste vor, da die Berge, die ostwärts den Horizont begrenzen und innerhalb 30 Kilom. gelegen, die Höhe von 3300 Meter erreichen und im Winter mit Schnee bedeckt sind, infolge dessen zuweilen das Thermometer bis auf 1—4° C. fällt, und in den subtropischen Baumschulen beträchtliche Frostschäden vorkommen. Die älteren Bäume und die im Januar völlig reife Frucht der Orangen- und Zitronenbäume vermag so gelinder Frost jedoch nicht zu schädigen.

Von fast noch größerer Milde und Trockenheit ist das Klima der Hafenstadt San Diego am südlichen Ende von Kalifornien. Hier entwickelt sich überall bei künstlicher Bewässerung — da, wie vordem bemerkt, San Diego bloß 10, Los Angeles 12 und Santa Barbara 14 Zoll durchschnittlichen Regenfall per Jahr erhält — wie auch in dem anstoßenden, nördlich von San Diego liegenden Binnen-County San Bernardino, üppiges, semitropisches Wachstum. Hier ist der eigentliche Orangen-Distrikt Kalifornien's, das Sizilien der amerikanisch pazifischen Küste. In Los Angeles ist der Regenfall am ungleichsten und rangiert zuweilen von 7 Zoll in einem Jahre bis 21 im andern. Das 50 Meilen östlich von Los Angeles entfernte San Bernardino-Thal (200—400 Meter über dem Meere) hat ungefähr dieselbe Mitteltemperatur wie die Küstenstriche unter gleichem Breitengrade, im Juli gelegentlich bedeutendere Hitze, im Januar empfindlichere Kälte und für die Saison geringeren Regenfall (9 Zoll im Durchschnitt). Es wird behauptet, daß das geringere Quantum der Niederschläge im San Bernardino-Thale gegen die mit reichlicherer Bewässerung bedachten Distrikte einen Vorzug bedeute, insofern die größere Trockenheit der Luft die Orangen- und andere Fruchtbäume gegen schädliche Insekten schützt. Diese ganze semitropische Region wird dann und wann im Sommer

Digitized by Google

von heißen Nordwinden und Sandstürmen aus der angrenzenden Coloradowüste heimgesucht.

Südkalifornien gilt bereits seit lange, noch ehe die angelsächsische Zivilisation sich dort eingenistet, als klimatische Zufluchtsstätte für Leidende. In den letzten zehn Jahren sind an derartigen bevorzugten Punkten für die Ueberwinterung von Patienten komfortable, elegante Hotels errichtet und sonst alle Vorkehrungen für solche Zwecke getroffen worden. Zahllos sind außerdem die Heilquellen, besonders im nördlichen Teile des Staates, und als Sommer-Kurorte empfehlen sich zahlreiche Punkte in der Sierra, u. A. Lake Tahoe, sowie vor allem an der Meeresküste, das nur wenige Stunden von San Francisco prächtig gelegene Monterey (mit seinem palastartigen Hotel, großartigen Anlagen, das ganze Jahr über gleichförmigem kühlen Klima, vorzüglich eingerichteten warmen Seebad-Bassins, das Nervenleidenden besonders zu empfehlen), das auf der andern Seite der Bai liegende Bad Santa Cruz, und im Süden des Staates Santa Barbara und Santa Monica, nahe Los Angeles, letzteres gleichfalls mit trefflichen Badeeinrichtungen. Vor allem ist es aber die Ueberwinterung von Patienten, für die Kalifornien vermöge seines trockenen Klima's größere Vorzüge besitzt, als die südlichen „Reforts" an der atlantischen Küste. Besonders für Hals- und Lungenkrankheiten hat das trockene und warme Winterklima Südkaliforniens sich als sehr wohlthuend erwiesen, ja kein unbedeutender Prozentteil der jetzigen dortigen Bevölkerung hat sich ursprünglich aus solchen Patienten rekrutiert, die nach ihrer Herstellung oder Kräftigung wohlweislich an dem Orte bleiben, wo sie der Verlängerung ihres Lebens sicher sind. Neuerdings hat man im Küstengebirge wenig nördlich von San Francisco jedoch Punkte entdeckt, die für Schwindsüchtige vorge-

Digitized by Google

rückten Stadiums noch günstigere Bedingungen bieten und in dieser Beziehung die berühmtesten klimatischen Kurorte der Welt übertreffen sollen. Hunderte, ja wohl Tausende, die, mit langwierigem Halsübel und verjährtem Husten behaftet, nach Südkalifornien kamen, haben oft nach einwinterlichem Aufenthalt in jenem herrlichen Klima, das ihnen fast tagtäglich beschwerdelose Bewegung im Freien gestattet, die ersehnte Besserung ihres Zustandes oder gänzliche Heilung gefunden.

Hals- und Lungenkranken ist der Aufenthalt unmittelbar am Seestrande nicht anzuraten. Die Entfernung von 2 Kilom. von der See an geschützter Stelle genügt jedoch zum Schutze gegen die Feuchtigkeit der Seeluft. So ist das große, schöne, äußerst komfortable Arlington-Hotel in Santa Barbara in gehöriger Entfernung vom Strande errichtet, und Dank dem Vorteil dieser Lage und dem Schutze durch die „Mesa" gegen die Seeluft, Dank der ebenso trockenen, wie reinen, stärkenden Luft und der Bequemlichkeit aller Einrichtungen und Anlagen — sonnigen Zimmern, breiten, glasgeschirmten Piazzas, ewig grünen Rasenparketts mit unvergänglicher Flora — ist und bleibt dieses Haus ein bevorzugter Zufluchtsort für Leidende aus dem Osten. Die Berge unmittelbar am Strande mit ihrer gleichfalls stimulierenden Luft, erhöhen den klimatischen Einfluß wie landschaftlichen Reiz, und die zahllosen kleinen, im Winter mit Blumen überwucherten Thäler in den Foothills verlocken den Rekonvalescenten oder Erholungssucher zu täglichen Ausflügen zu Pferde, Wagen oder zu Fuß. Ebenso bietet das benachbarte Ventura County, vornehmlich in seinem lieblichen Ojai- (ausgesprochen Ohei-) Thal eine prächtige Zufluchtsstätte gegen jede Unbill des Winters, sowie zahllose interessante Partien Winters und Sommers.

Eine halbe Stunde von Los Angeles erreicht man

Digitized by Google

mit der Süd-Pacific-Bahn das von Bergen umrahmte wunderliebliche San Gabriel-Thal mit seinen ausgedehnten Orangeplantagen. Etwa zwei Meilen von der gleichnamigen Franziskaner-Missionsstation ist ca. 500 Meter über dem Thale auf sanftem Bergabhang, mitten in üppigen Orangen- und Zitronenhainen, die Sierra Madre-Villa gebettet, von deren Zinnen man eine entzückende Aussicht auf das dichtbesiedelte Thal, das langgestreckte Gebirge, den fernen Ozean und die Thürme von Los Angeles genießt. Hier ist die Luft trocken und warm den ganzen Winter über, und die reiche Kultur des umliegenden Landes, wie die Nähe der bedeutendsten Städte Kaliforniens, gewährt den Touristen oder Erholungsbedürftigen willkommene Abwechslung.

Die bereits erwähnte Kolonie Riverside, wenige Kilometer von der Station Colton und der alten Mormonenansiedlung San Bernardino, besitzt in Glenwood Cottage komfortable und zuträgliche Unterkunft für Kranke, da die trockene Luft der ganzen Umgegend für einige der mannichfaltigen Formen der Hals- und Brustleiden sich äußerst heilkräftig erwiesen.

Ein weiterer beliebter klimatischer Kurort ist San Diego mit seinem köstlichen, gleichmäßigen, milden, trockenen Klima, wo sich wieder Gebirgsluft mit Seeluft eint, angesichts der schönen, schwungvoll profilierten Bai mit den Coronado-Inseln in blauer Ferne.

Die Preise in Hotels und Kosthäusern sind überall niedrig, in ersteren 2—3 Dollars per Tag, wohlfeiler per Woche; mexikanische Mustangs oder Indianer-Ponies sind billig zu kaufen oder zu mieten, die Wege gut und hart, überall vollauf Gelegenheit zu interessanten Ausflügen, und überall wird man von warmem, lebenspendendem Sonnenschein und pitoresker Gebirgslandschaft begleitet.

Die Regentage sind in diesen Regionen nur spärlich,

Digitized by Google

und kaum ist die Wolkenspende gefallen, so lacht die Sonne wieder warm und strahlend aus heiterem Himmel. Es giebt in Los Angeles, Santa Barbara oder San Diego nur wenige Tage, die der schwächste Patient nicht im Freien zuzubringen vermag. In dieser Thatsache allein, in der Einatmung so warmer, reiner Luft im Freien, bei Sonnenschein das ganze Jahr über, der Erlösung aus der durch Heizung verschlechterten, abgesperrten Stubenluft liegt das bedeutsamste Moment der Heilung.

Am Abend, in der Nacht und am Morgen ist es natürlich kühl und ein Holzfeuer im Kamin, womöglich aber bei offenem Fenster, und im Bett wollene Decken sind gut zu vertragen. Wo die Sonne freien Einlaß in das Zimmer findet, kann man auch ohne Heizung auskommen. Selbst in San Francisco läßt sich Zimmerheizung unter gleichen Bedingungen entbehren, obwohl ein Kaminfeuer dort unter Umständen an Sommerabenden gute Dienste leistet. Shawl oder Ueberzieher benötigt man im Winter in Süd-Kalifornien bei'm Gehen an regenfreien Tagen nicht. Warme Unterkleidung ist aber wegen der kühleren Abende für Gesunde wie Kranke unumgänglich notwendig.

So ist Südkalifornien ein Krankenparadies. Allein auch im Küstengebirge, unweit San Francisco, ja fast gegenüber, auf der andern Seite der Bai an den Foothills, oder unter dem Schutz eines höheren Berges, wie das Sanitarium San Rafael bei San Francisco unter dem Tamalpaisberge, ferner auch inland, im San Joaquinthale, beispielsweise in Stockton, finden sich zahllose günstige, natürliche Kurorte.

Aerztliche Autoritäten haben sich in neuerer Zeit energisch gegen solche bisher für Lungenkranke empfohlene feucht-tropische Winterkurorte wie Havana, St. Augustine in Florida, Bahia, Honolulu ausgesprochen, und geben

Digitized by Google

ihrerseits 500—1000 Meter über dem Meeresspiegel gelegenen Gebirgsplätzen mit einer Mitteltemperatur von nicht unter 4 Grad R. im Januar und nicht über 19 im Juli, und einer relativen Feuchtigkeit der Luft von nicht über 70 im kalten Semester (November bis April incl.) den Vorzug. Plätze, die diese drei Bedingungen vereinigen, sind selten, und in den meisten Fällen muß der Patient die Hälfte des Jahres an einem, die andere an einem anderen Orte zubringen. Statistische Vergleiche haben das Resultat ergeben, daß nirgends in der Welt eine günstigere Kombination niedriger Feuchtigkeit mit angenehmer Wärme und wünschenswerter Höhe über dem Meeresspiegel zu finden ist, als an verschiedenen Punkten im Küstengebirge Kaliforniens; namentlich sind Atlas und Blake's Peak, im östlichen Teile des Küstengebirges, in bezug auf möglichst günstige Kombination trockener Atmosphäre mit milder Temperatur im Winter und Sommer und Höhe über dem Meeresspiegel soweit unübertrefflich. Doch gibt es zweifelsohne eine große Anzahl von Punkten im Küstengebirge weiter südlich, welche die gleichen günstigen Bedingungen stellen.

Die Gesundheitsbehörde des Staates, die von der Legislatur mit Ermittelung des besten Punktes für Errichtung eines Staatshospitals für Schwindsüchtige beauftragt worden, empfahl in ihrem Bericht Atlas Peak als den bestgeeigneten für diesen Zweck. Hoffentlich gelangt dieser Plan zur Ausführung, und ist auch die Zeit nicht mehr fern, wo die Augen der Welt auf diese unvergleichlichen sanitarischen Vorteile des in jeder Weise so reich gesegneten pazifischen Staates gelenkt werden. Leidende im Besitz hinreichender Mittel suchen gewiß stets diejenigen Regionen auf, wo sich ihnen Linderung oder Heilung verspricht, wenn solche auch am

Digitized by Google

anderen Ende der Welt liegen. Da mit Herstellung der Route über New-Orleans die Fahrpreise von Europa nach Kalifornien beträchtlich ermäßigt sind, so ist somit auch weniger bemittelten Kranken die Gelegenheit zur Flucht nach einem milden trockenen Klima geboten worden.

Und daß das kalifornische Klima das Kapital des Goldstaates ist, wird die Zukunft in schlagender Weise bestätigen.

Ackerbau. Der Ackerbau in Kalifornien besitzt manche Eigentümlichkeiten, die teilweise klimatischen Ursachen, teilweise dem außergewöhnlichen Verlauf in der Entwickelung der Hülfsquellen des Staates zuzuschreiben sind. Aus einem total vernachlässigten Zustande während der Goldfieber-Aera ist der kalifornische Bodenbau im Laufe weniger Jahre zum hauptsächlichen Betriebs-Zweige des Staates geworden. Im Gegensatz zu den großen Ackerbau-Staaten des Mississippi-Thales, ist Kalifornien aber nicht langsam und allmählich von sogenannten „Pionier"-Farmern, die beim Vorrücken der Zivilisation westwärts in die Wildnis zu ziehen lieben, besiedelt worden. Die mächtige Flutwelle der Jagd nach Gold führte nach den Gestaden des Stillen Ozeans eine andere Menschenklasse voll Energie und Unternehmungsgeist, darunter einen ganz bedeutenden Prozentteil fortschrittlich-gesinnter, belesener, hochgebildeter Männer. Und als die Goldgräberei den weniger bemittelten Leuten keine Schätze mehr bot, da lenkten diese ihre Aufmerksamkeit dem Bodenbau zu, als einem sicheren Mittel zum Erwerb des gleißnerischen Metalls. Denn die übermäßigen Preise, die ursprünglich für die Proviantbedürfnisse der Goldgräber gezahlt wurden, mußten den Besitzer eines 5 bis 10 Acres großen, kulturfähigen Grundstücks unweit San

Digitized by Google

Francisco's in den Stand setzen, durch Bestellung desselben mit Gemüsearten u. s. w. den Grund zu einem hübschen Vermögen zu legen. Die reichen Ergebnisse, die gleich die ersten Versuche brachten, die Ueppigkeit und Geschwindigkeit des Wachstums, wenn ein hinreichender Wasservorrat für guten Boden verfügbar, verwischte gar bald den ursprünglichen Eindruck, als tauge das Land nicht für den Bodenbau. Der trockene Boden und die im Mitsommer braune, kahle Landschaft war denjenigen, die an ein feuchtes Klima, grüne Viehweide im Sommer und Herbst im östlichen Teil des Kontinents gewöhnt waren, zuerst so vorgekommen, als sei Alles in Kalifornien zu ewiger Dürre verdammt. Aus allen Thälern, wo man den Boden bestellte, liefen Berichte von ungeheuren Ernteerträgen ein. Weizen, Gerste, Kartoffeln, Liebesäpfel (Tomaten), Kohl, Gurken, Möhren, Birnen und Weintrauben gediehen in überaus reichlicher Menge. Während Manche aus Mangel an Erfahrung im Ackerbau ihre Arbeiten nicht von Erfolg gekrönt sahen, lieferten Andere unfehlbare Beweise für die Möglichkeit allgemeinen Erfolges. In allen Fällen stellte es sich jedoch bald heraus, daß die Routine und Methode, die in älteren Ackerbauländern im Brauch waren, ihnen hier nicht viel helfen würden. Der hohe Wert und der Mangel der Arbeitskräfte veranlaßte zunächst die Einführung der allerbesten, arbeitsparenden Ackerbaumaschinen vom Osten der Union und deren demnächstige Verbesserung und Anpassung an kalifornische Bedürfnisse. Der große Molnie-Pflug und der Sulky-Cultivator der westlichen Staaten wurden zum „Gang-Pflug" verbunden, und die selbstbindende Mähmaschine wurde durch die riesige Aehrenschneidemaschine ersetzt, die des Bindens nicht mehr bedarf. Dazu kommt die Kombination der Aehrenschneide- und der Dreschmaschine, wodurch das Getreide 1—2 Minuten

Digitized by Google

nach seiner Entfernung vom Halme fast automatisch gesackt und zum Versand fertig gemacht wird. Dagegen wurde leider in vielen Fällen nicht das Geringste für Erhaltung der Tragfähigkeit des Bodens gethan, Düngung außer Acht gelassen, und erst in neuerer Zeit das sogenannte Summer-Fallow (Brachlegen und Pflügen des Landes im Sommer) allgemeiner eingeführt. Vor allem wird der kalifornische Bodenbau durch die eigentümlichen klimatischen Verhältnisse bedingt. In den südlicheren drei Vierteln des Staates fällt das Wasser, das zur Erzielung der Ernteerträge unumgänglich notwendig ist, in der Zeit zwischen Mitte November und Anfang April. Der Regen kommt vom Süden resp. Südosten, oft von starken, aber beständigen Winden begleitet, in Güssen, die ununterbrochen entweder nur einen Tag, oder häufiger drei Tage, und teils mit mehr oder weniger Unterbrechung von 2—3 Wochen anhalten. In dieser Regenzeit werden die nächsten Ernten gefördert oder — verdorben. Der dann der Vegetation geleistete Vorschub muß sie zur Reife fördern. Wenn man übrigens bedenkt, daß in einem großen Teil der südlichen Region der jährliche Regenfall kaum das für die Erzielung einer Getreideernte erforderliche Minimum von 10 Zoll erreicht, während für den größeren übrigen Teil der jährliche Regenfall im Durchschnitt jenes Minimum nicht $2^1/_2$ Mal übersteigt, so kann man verstehen, warum der kalifornische Bauer das jährliche Regenmaß mit demselben Interesse beobachtet, wie der Egypter den Nilmesser. Und wenn der letztere seine Jahreszeiten nach den Nilüberflutungen zählt, so rechnet der kalifornische Farmer seine Zeit nach „Saisons“ (Regenzeiten) statt Jahreszeiten.

In Kalifornien kommen gemäß der Stärke des winterlichen Regenfalls „fette“ und „magere“ Jahre vor. Die größten Minima sollen sich ca. alle 12—13 Jahre,

Digitized by Google

weniger bedeutende Minima circa alle 7 Jahre wiederholen, wie man aus den Wettertabellen nachgewiesen. Das zweite bedeutende Minimum während der angelsächsischen Periode Kaliforniens fiel auf die Saison 1876—77, wo San Francisco, dessen Durchschnittsmaß 23½ Zoll jährlichen Regenfall beträgt, nur 10 Zoll, und einige Teile des San Joaquin-Thales nicht genug erhielten, um die Vegetation emporsprießen zu lassen. Da der durchschnittliche Regenfall in manchen Regionen dem zur Erzielung einer Ernte erforderlichen Minimum nahe kommt, so muß in solchen Lokalitäten der Farmer eine gewisse durchschnittliche Erwartung von Ernte-Erfolgen und -Fehlschlägen für unbewässerte Saaten bei seinen Berechnungen in Betracht ziehen. Diese Schwierigkeiten werden jedoch vielfach wieder durch die Verschiedenheit der angebauten Produkte, von denen einige weniger Feuchtigkeit erfordern, die Güte des Bodens, sorgfältige Kultivierung und tiefes Pflügen, dann und wann gleichmäßigere Verteilung eines im Ganzen nur spärlichen Regenfalles, durch die Nebelniederschläge an der Küste, wie auch topographische lokale Bedingungen aufgewogen. Weit mehr zu fürchten sind bekanntlich anhaltende trockene „Norther" (Nordwinde), wenn sie die Feuchtigkeit dem Boden wieder entsaugen.

In der Mitte des durch seine Trockenheit bekannten San Joaquin-Thales mit 9—10 Zoll durchschnittlichem Regenfall werden vom Getreide in 5 Jahren 2 Jahre Vollernten ohne künstliche Bewässerung erzielt. Nach Norden zu nimmt der Regenfall und damit das Ernteverhältnis wieder zu, nach Süden beides wieder ab. Für je 35 m. Erhebung in den Vorbergen der Sierra Nevada über den Thallagen ist dagegen auf ¼—¾ Zoll mehr Regenfall zu rechnen, als unter den nämlichen Thalbreiten, und die Vorberge und ihre Hänge zeitigen

Digitized by Google

somit öfters gute Ernten, während drunten im Thale eine Mißernte sein mag. Die dem Meere zugekehrte Seite der Küstengebirgsregion ist mit bedeutend größerem Regenfall bedacht, als die gleiche Lage im großen Innenthal des Staates. So empfängt das südliche Küsten-County Santa Barbara 12 Zoll Regenfall und sichert aus 3 Jahren mindestens 2 gute Erntejahre; das die Bai von San Francisco anliegende Land 6 gute Erntejahre aus 7 oder 8, mit bez. Abweichungen in den angrenzenden Thälern, worunter das Napa-Thal mit 30 bis 34 Zoll Regen per Jahr nie Fehlernten wegen etwa mangelnder Feuchtigkeit erzielt haben soll.

Künstliche Bewässerung (Irrigation) ist für den südlichen Teil Kaliforniens von höchster Bedeutung. Im San Joaquin-Thale gewährleistet sie allein unfehlbaren Erfolg im Ackerbau, und die angrenzenden Hänge der Sierra Nevada spenden bei richtiger Verteilung hinreichende Mengen Wassers für Irrigationszwecke. Nicht nur produzieren hier bewässerte Landstrecken stets sichere und große Ernten, sondern selbst mehrere Ernten in einem Jahre, falls es erwünscht ist. Die Anlagen von Bewässerungskanälen in jener Gegend haben den Wert des Landes bedeutend erhöht, und hier wie im südlichen Los Angeles County die Parzellierung des Landes in schöne Grundstücke für Erzielung der wertvollsten Produkte veranlaßt. Die Küsten-Counties Kaliforniens von der Nordgrenze des Staates bis einschließlich Santa Barbara resp. Ventura bedürfen im Durchschnitt für Getreidebau keiner künstlichen Bewässerung. Auch die Inland-Region nördlich von Stockton (am Kopfende des San Joaquin-Thales) empfängt für gewöhnliche Zwecke genügenden Regenfall. Hauptsache bleibt bei sorgfältiger Kultivierung die Vielseitigkeit und Mannigfaltigkeit des Bodenbetriebs in Kalifornien, wo dieses Verfahren viel leichter ist,

Digitized by Google

als in den östlichen Staaten, damit selbst in den trockensten Jahren von einem und dem andern Produkt noch gute Ernten erzielt werden können. Gewisse Wein- und Obstsorten können dagegen an günstigen Lagen in fast jedem Teile Kaliforniens bis südlich San Diego, ohne die geringste künstliche Bewässerung gezogen werden.

Von den ca. 99 Millionen Acres in Kalifornien (worunter natürlich ein großer Teil unbrauchbaren, gebirgigen oder wüsten Landes) waren in 1882 erst $6\frac{1}{2}$ Millionen bestellt — davon ca. 3,000,000 mit Weizen, 700,000 mit Gerste, 120,000 mit Mais, 72,000 mit Hafer, 70,000 mit Rebenpflanzungen und 45,000 mit Obstplantagen.

Vor allen Feldfrüchten ist bislang Weizen das Hauptstapelprodukt Kaliforniens gewesen, wie ja bekanntlich der Goldstaat eines der berühmtesten Weizenländer der Union und der Welt ist. Die Ernte von 1881 ergab 27,182,000 Zentner gleich 46 Millionen Dollars. Da der heimische Konsum zu 3 Zentner (gleich 1 Faß Mehl) — per Kopf der Bevölkerungszahl, und 70 Pfd. für die Aussaat per Acker gerechnet werden, so blieben mindestens 2500 Pfund Überschuß per Kopf der Einwohnerschaft Kaliforniens (gleich ca. 20—21 Millionen Zentner) zum Export übrig — wovon jedoch 10—25 Prozent, wegen geringerer Qualität nicht versendbar, zu Destillations- oder Futterzwecken verwendet wurden.

Im Weltmarkte wird der Weizen der Pacificküste wegen seiner ausgezeichneten Qualität bevorzugt — nämlich der Schwere und hellen Farbe der Körner und dem hohen Prozentsatz Mehles erster Klasse wegen, den es in der Mühle ergibt.

Zum Weizenbau in Kalifornien verlockt besonders das Jahre lang anhaltende außerordentliche Ergebnis von 30—60 Bushel per Acre und selbst mehr, bei oft äußerst nachlässiger Bestellung. Ueberdies braucht der

Digitized by Google

kalifornische Weizenbauer nicht einmal bei der Auswahl des Samens sorgfältig zu Werke zu gehen, die geringsten Sorten des Ostens nehmen in kurzer Zeit denselben schönen eigentümlichen kalifornischen Typus an. Da die Wachstumperiode, mit wenigen Unterbrechungen durch Kälte, von Anfang November bis Juni dauert, so haben sich hier auch die Unterschiede zwischen Sommer- und Winterweizen fast völlig verwischt. Der Farmer pflügt und säet so früh als möglich, zwischen den Regenschauern im November und Dezember, wenn er kann, oder selbst im März, wenn er muß, oder in irgend einer passenden Zwischenzeit. Und sollte es zu spät sein, als daß die Aehren sich füllen können, so läßt sich immer noch Heu aus dem Stroh machen, was hierzulande fast ebenso einträglich ist. Erfahrung hat gelehrt, daß es weiser ist, früh zu säen und lieber das Risiko zu nehmen, noch einmal zu säen (wenn etwa starke Regengüsse die junge Saat zu früh entwickelt und darauf folgende Nordwinde wieder verdorrt haben), als zu warten, um dann vielleicht durch spätern anhaltenden Regen am Säen ganz verhindert zu werden. Oft säet man daher das Sommer-„Fallow"-Land „trocken" schon im September und Oktober. Die großen Güter in Kalifornien werden für die Saat mittelst großer Gang-Pflüge (mit 2—6 Pflugscharen) zubereitet; hinter denselben fahren oft gleich die Saatwagen mit der zentrifugalen Saatmaschine, welcher letztere den Samen in die frischen Furchen bis auf 10 m oder größere Weite streuet, wozu dann die Arbeit der Riesenеggen kommt, so daß 30—40 Acres Stoppelfeld in einem Tage in gutgesäete Ackerbreiten verwandelt werden können. Neuerdings ist die Sämaschine und Egge mit dem Pflug verbunden worden, so daß die ganze Arbeit durch eine Operation bewerkstelligt wird. Mähen und Dreschen wird durch riesige

Digitized by Google

Kombinationsmaschinen fast gleichzeitig besorgt. Die großen Aehrenschneidemaschinen, von 4 — 8 Pferden gezogen, mähen 5—12 m Ackerbreite auf einmal, d. h. die Aehren mit nur wenige cm langem Strohende; eine bewegliche eiserne Schürze fegt die abgeschnittenen Aehren entweder auf den begleitenden Erntewagen, oder unmittelbar auf eine mitfahrende Dreschmaschine, wozu öfters noch der das Einsacken begleitende Wagen kommt, sodaß das Korn zum Versandt nach Liverpool fertiggestellt wird. 60 Acres können auf diese Weise in einem Tage abgeerntet werden. Vielleicht erfindet man noch die Kombination mit einer lokomobilen Mahlmühle! Auf kleinen Anwesen nimmt der Farmer sich Zeit, was er um so eher kann, als von Ende Juni bis Ende September kein Regen zu erwarten ist.

Die Ernte beginnt oft schon in der zweiten Woche des Juni. Das abgemähte Getreide wird schock- oder schoberweise aufgeschichtet und bleibt ungefährdet auf dem Felde liegen, bis die Dreschmaschine mit der meist durch Strohheizung in Betrieb gesetzten Lokomobile hierher gelangt und an Ort und Stelle in fabelhaft kurzer Zeit mit den Schocks oder Schobern aufräumt, deren Stelle dann viereckige Schichten voller Getreidesäcke und breite, niedrige Strohhügel einnehmen. Das ausgedroschene Stroh (wie das oft nachträglich abgemähte, wenn das Vieh es nicht abweidet) wird entweder in Ballen gebunden und zu guten Marktpreisen abgesetzt, oder in entlegenen Gegenden zu Schobern mit hohlem Gipfel, zum Zweck des Regenfanges, aufgeschichtet oder — was leider noch zu stark im Brauch — verbrannt. Das trockene Klima verhindert schnelle Verwandlung des Strohs zu Dung: Scheune und Tenne kennt man in Kalifornien nicht. Das Stroh und eingesackte Getreide bleiben oft 6—8 Wochen auf freiem

Digitized by Google

Felde (wo ja kein Tropfen Regen fällt) liegen, und letzteres wird in dieser Zeit so trocken, daß der Kargo Weizen nach langer Seereise bis Liverpool s. Z. zuweilen 5 Prozent an Gewicht durch Auffaugung von Feuchtigkeit zugenommen. Natürlich kommt diese Differenz nicht den Produzenten zu Gute.

Der bedeutendste Weizengroßfarmer Kaliforniens war der verstorbene Dr. Hugh J. Glenn in Colusa County, der gegen 50,000 Acres mit Weizen bestellt hatte. Sein 55,000 Acres umfassender Rancho erstreckte sich 16½ Meilen auf der Westseite des Sacramentoflusses, auf dem die Ernteergebnisse bis zum Hafen von San Francisco befördert werden können. Im Jahre 1880 sandte Glenn auf eigene Rechnung 27,000 Tonnen Weizen (gleich 540,000 Zentner) nach England und der Erlös daraus betrug 800;000 Dollars. Von allen Weizengroßbauern soll Glenn allein ein großes Vermögen erworben haben. Zuletzt begann er, einen kleinen Teil seines Besitzes in einen Weinberg zu verwandeln — ein Zeichen der Zeit, daß der Weinbau den Weizenbau zum großen Teil verdrängen dürfte.

Adobe und Lehmboden-Arten erweisen sich für den Weizenbau dankbar. Die große Weizenbau-Region des Staates ist das ungeheure Binnenbecken, das Sacramento- und San Joaquin-Thal. Doch auch die Küsten-Counties von Sonoma bis Los Angeles ergeben sehr gute Resultate Die hauptsächlichen Weizen-Counties des Staates sind: Stanislaus, Colusa, Tehama, San Joaquin, Yolo, Sutter, Solano, Fresno, Merced, Butte, Sonoma, Monterey, Los Angeles, Santa Barbara und San Luis Obispo.

Im Jahre 1880 produzierte Kalifornien 55,417,707 Bushel Weizen, mehr als irgend ein anderer Staat der Union, während selbst der viel ältere Staat Illinois mit 51,110,502 Bushels erst die zweite Stelle einnimmt.

Digitized by Google

In 1880/81 war jedoch ein geringeres Areal mit Weizen bestellt worden, teils in Folge des Weinbergfiebers, das einen Teil des Weizengebietes ergriffen, und Kalifornien blieb hinter anderen Staaten zurück. In 1881/82 wurde wieder ein größeres Areal (1/2 Million Acres mehr) dem Weizenbau gewidmet, doch überstieg das Gesamtergebnis wegen teilweiser Trockenheit und durchschnittlich etwas geringerem Ertrage per Acre das vorjährige nicht, während bessere Preise erzielt wurden. Die Getreideproduktion der südlichen Counties und das Mehl vom ganzen Staate werden schon in diesem Jahre durch Beförderung über New Orleans nach Liverpool bessere Erträge liefern. Das Sacramento- und San Joaquin-Thal enthält allein 20 Millionen Acres Weizenland, das bei sorgfältiger Kultivierung des Bodens (Brachlegung für ein Jahr, tiefes Pflügen, Pulverisieren des Erdreichs, wodurch in einem trockenen Jahre die Feuchtigkeit dem Boden erhalten bleibt), reiche Ergebnisse sichert. Der San Franciscoer Marktpreis für den Zentner Weizen ist 1 5/6—1 3/4 Dollar. Der Weizen wird meist vom Verlader an Ort und Stelle gekauft, zu 1 1/4 bis 1 1/2 Dollar loko, und statt, wie früher per Bahn oder Barke nach dem San Franciscoer Hafen zur Verschiffung nach Liverpool, zumeist direkt per Bahn nach New Orleans versandt werden. In 1881 wurden 30 Millionen Bushel (gleich 19,393,766 Zentner) zum Werte von 29,778,899 Dollars exportiert.

Von anderen Getreidearten sind Gerste und Hafer die einzigen, die zu allgemeinem Anbau gelangt sind. Gerste gedeiht in einem trockenen Klima besser als Hafer, und da dieselbe als Pferdefutter ausgezeichnet und für Brauzwecke in starker Nachfrage ist, so wird sie in Kalifornien südlich vom 42. Breitengrade auf großen Strecken gebaut. Seit den letzten zwei Jahren ist Kali-

Digitized by Google

fornien der erste Gerste produzierende Staat der Union ($12^1/_2$ Millionen Bushel in 1880). Die kalifornische „Chevalier"-Gerste wird von den Brauereien in den Oststaaten so eifrig begehrt, daß wenig davon hier für Brauzwecke verwendet werden kann. Doch auch die geringeren Sorten Gerste sind von so feiner Qualität, daß die Abwesenheit der besten Qualität im Bier nicht bemerkbar ist. Die Counties Calaveras, Mariposa, Modoc, Siskiyou, Sacramento, San Mateo und San Bernardino haben oft mehr Gerste als Hafer erzielt. San Francisco Marktpreis ca. 1,25 Dollar per Zentner. Da der Hafer in den trockenen Gegenden des Staates nicht gedeiht, so wird er nur wenig gebaut, außer in den Counties Humboldt, Mendocino, San Mateo, Sacramento. Marktpreis ca. 1,50 Dollar per Zentner.

Auch Mais wird erst in geringem Maaße erzielt, obwohl der in vielen Gegenden gewonnene in bezug auf Qualität, Größe und reichen Ackerertrag sehr leicht mit dem besten Produkt des Mississippithales konkurrieren kann. Durrha oder egyptischer Mais ist wegen seiner Angemessenheit für ein trockenes Klima in letzter Zeit beliebt geworden.

Roggen gedeiht bestens in den Gebirgsgegenden und ergibt vorzügliches Korn, aus dem prächtiges Roggenmehl erzielt wird. (Derzeitiger Marktpreis $ 1,60 bis $ 1,70 per Zentner.)

Ein wichtiges Stapelprodukt verspricht Baumwolle zu werden. Bewässerbare Landstrecken des San Joaquinthales bieten vorzügliche Gelegenheiten für den Baumwollenbau, besonders Kern County, wodurch der heimische Konsum bedeutende Förderung erfahren dürfte.

Auch für den Tabakbau sind die Bedingungen im Innern des Staates so günstig wie möglich.

An Hopfen produziert Kalifornien in Durchschnitts-

Digitized by Google

jahren 8500 Ballen per Jahr (zu 170 Pfund), oder 700 Tonnen. Die hauptsächlichen Hopfen-Distrikte sind die Counties Mendocino, Sonoma, Santa Clara, auch das Sacramentothal. Die ergiebigste Hopfenregion ist die des Russian River in dem Küsten-County Sonoma.

Die Rübenzucker-Produktion hat ohne Frage eine große Zukunft im Staate. Die Runkelrübe gedeiht vorzüglich in verschiedenen Gegenden des Staates und besser, als in irgend einem anderen Teile der Ver. Staaten, und ergibt einen überaus reichhaltigen Saft (oft 15—19 Prozent geklärten Zucker). Da der Bedarf der Rübenzuckerfabriken durch aufeinanderfolgende Ernten während 9 Monate des Jahres gedeckt werden kann, so läßt sich nicht absehen, warum diese Industrie im Laufe der Zeit nicht eine der ergiebigsten des Staates werden sollte. Die besten Resultate hat bisher die Fabrik Alameda Co. bei Alvarado geliefert, die in 1881 700 Tonnen Zucker (= $ 150,000 und mit Syrup ꝛc. eine Gesamtproduktion im Werte von 160,000 Dollars) ergeben, während die Unkosten sich nur auf 130,000 Dollars gestellt. Diese Gesellschaft zahlt, behufs Ermutigung des Rübenbaues, Prämien von 10 Dollars für 5 Acres beste Rüben, bis 200 Doll. für 100 Acres. Außer obigen Farm-Produkten werden Buchweizen, Besenkorn, Kürbisse, Erdnüsse, kurz sämtliche Feld- und Getreideprodukte mit großem Erfolge gezogen. Für Baumschul- wie Samenzucht eignet sich kein Land so vortrefflich, wie Kalifornien mit seinen milden Klimaten, verschiedensten Bodenarten, und überdies dem reichlichen Bedarf an jungen Pflanzen, Samen u. s. w. aus allen Zonen und Ländern.

Viehzucht. Die Milde des Winters westlich von der Sierra Nevada und dem Kaskadengebirge begünstigt das Gedeihen und die frühe Reife des Viehstandes.

Digitized by Google

Nicht weniger als 10 Millionen Vieh, Schafe, Rinder, Pferde, Schweine und Ziegen befinden sich an der pazifischen Küste nördlich von Mexiko. Der Schätzung und den glaubwürdigen Forschungen gemäß, soll jene Zahl jährlich 2 bis 3 Millionen Lämmer, 30,000 Tonnen Wolle, 500,000 Kälber, 200,000 Fohlen, 1 Million Schweine und 50,000 Zicklein ergeben; und die Produkte an Fleisch, Wolle, Butter und Käse repräsentieren die Summe von 40 Millionen Dollar per Jahr. Auf je 100 Einwohner der pazifischen Küste kommen 130 Kühe (in Frankreich 16, in Preußen 20), 600 Schafe (in Frankreich, England und den Ver. Staaten je 100) und viermal so viel Schweine als in Frankreich. Stehen die Haustiere Kaliforniens in vielen Beziehungen europäischen nach, so entstammen die meisten derselben guten Rassen und passen vortrefflich für die Verhältnisse, in denen sie sich befinden. Vor allem ergeben sich aber bedeutend größere Vorräte an Schlachtvieh, Wolle und mehr Zugtiere als in Europa und den Ver. Staaten.

In der Schafzucht geht Kalifornien mit 4,152,349 Schafen allen anderen Staaten der Union voran. Das trockene Klima und die offenen Thäler Kaliforniens, gleich denen Spaniens, eignen sich vorzüglich für die Schafe, besonders die spanischen Merinoschafe, die besser fortkommen, als die englischen und französischen Rassen. Sobald Bewässerung und Gartenzucht das derzeitige System des Weizenbaues auf trockenem Boden verdrängen, werden die langwolligen Schafe allgemeiner eingeführt werden. Man scheert gewöhnlich zweimal im Jahr in Kalifornien, die Frühlingsschur ergibt im Durchschnitt 4, die Herbstschur 3 Pfund Wolle, für erstere 62 Prozent Abzug durch Wäsche, für letztere 69 Prozent. Die Oregoner Wolle ist länger, aber nicht so fein. Im Süden des Staates leidet die kalifornische

Digitized by Google

Wolle durch die Kletten, die sich den Schafen auf der Weide ansetzen. Fünf spanische Merinoschafe vermögen auf dem Lande zu leben, das für eine Kuh genügt, — zwei Acres eines Schafranchos von Durchschnittsgüte an der Südküste Kaliforniens reichen zum Unterhalt eines Schafes hin. Ein mit Luzerne (Alfalfa) bestellter Acre ernährt dagegen zwölf Schafe. Die Erhaltung eines Schafes pro Jahr kostet $1\frac{1}{4}$ Doll., seine Wolle bringt $1\frac{1}{2}$ Doll. und von 100 werden durchschnittlich 45 Lämmer erzielt im Werte von 75 Cents das Stück. Ungeachtet gelegentlicher Verluste durch große Dürre, niedrige Wollpreise oder Fehler in der Wahl des Weidegrundes hat sich kaum ein anderer landwirtschaftlicher Betriebszweig auf lange Jahre so ergiebig erwiesen, wie die kalifornische Schafzucht. W. W. Hollister führte die Wollzucht im Jahre 1853 in Kalifornien ein, und von einer jährlichen Wollproduktion von 150 Tonnen in 1855 brachte diese Industrie es bis auf 28,000 Tonnen in 1876, als Höhepunkt, während das Jahr 1881 nur 21,500 Tonnen (43,000,000 Pfund) ergab. Der Durchschnittspreis per Pfund stellt sich in den letzten 11 Jahren auf $19\frac{1}{4}$ Cents, — 1880 betrug er 22 Cents — und der Gesamtertrag der kalifornischen Wollproduktion von den letzten 11 Jahren beziffert sich auf 78,652,230 Doll. Hollister begann im südlichen Teile von San Benito mit 6000 Schafen, kaufte dort Weideland zu billigen Preisen, seine Herden vermehrten sich schnell, er erwarb immer mehr Land, und Land und Wollertrag machten ihn zum Millionär. Einmal besaß er 150,000 Acres und 80,000 Schafe und erlöste 100,000 Doll. das Jahr. Später wurde aus dem Schafzüchter jedoch ein Obstpflanzer, der in seine Anlagen beinahe eine halbe Million Dollars zu stecken vermochte.

Digitized by Google

Die englische Shropshireraſſe wird zur Kreuzung mit den ſpaniſchen Merinos empfohlen. Kaliforniſches Lamm- und Hammelfleiſch nimmt einen hohen Rang ein. In trockenen Jahren werden die Herden in die Foothills und Berge der hohen Sierras getrieben. Durch Einführung geeigneter Fouragepflanzen läßt ſich die Schwierigkeit im Wechſel von Futter zu dürftiger Weide (während der trockenen Jahreszeit) allein vermeiden, und ſehr viele Verbeſſerungen ſind in dieſer Beziehung noch wünſchenswert.

Zunächſt an Wichtigkeit kommt die Rinderzucht. Das urſprüngliche Hornvieh Kaliforniens in der ſpaniſchen Aera iſt von andaluſiſcher Abſtammuug, mittelgroßer Raſſe, leicht gebaut, mit langen Hörnern und von reizbarem Temperament. Gleich ſeinem Vetter, dem texaniſchen Langhorn, iſt es ein kräftiges, fruchtbares Geſchlecht, das ziemlich gutes Fleiſch und dickes, zähes Hautleder ergibt. Die Kühe waren jedoch ſchlechte Milcher und die Ochſen nicht als Zugtiere verwendbar. Die angelſächſiſchen Einwanderer brachten ihr eigenes Vieh mit; in den beſiedelten Gegenden iſt die Urraſſe demnach ganz geſchwunden, und eine ſanftere Raſſe weidet jetzt in den Ebenen, Vorbergen und dem großen Doppel-Binnenthale des Goldſtaates faſt ausſchließlich. Dazu wurden die beſten Vollbluttypen, die Shorthorns (Kurzgehörnten), Kentuckier, Durham, Jerſey, Alderney, Ayrſhire, Devon, Holſteiner u. ſ. w. eingeführt, die ſämtlich bei ſo günſtigen klimatiſchen Verhältniſſen vortrefflich gedeihen.

Während die Fleiſchproduktion noch durch die Erforderniſſe heimiſchen Konſums beſchränkt iſt, ſind die Milcherei-Intereſſen von höchſter Bedeutung. Die Durchſchnittsgüte der Milch, welche die zahlreichen, teils außerordentlich großen Meiereien in der Umgegend

Digitized by Google

von San Francisco, an der Küste, Bai und in den Vorbergen gelegen, liefern, übertrifft die Milch östlicher Großstädte der Union um ein Bedeutendes, Dank dem gesunden Futter, wie der durch das Klima begünstigten kräftigen Beschaffenheit des Viehs. In Kalifornien werden jährlich 7000 Tonnen Butter und 1500 Tonnen Käse produziert. Die Butter ist gewöhnlich von sehr guter Qualität und wird in Zwei-Pfund-Rollen zu Preisen von ca. 50 Cents vom April bis Juni, und bis 80 Cents vom Oktober bis Dezember (wegen des knapperen Weidefutters, ehe das neue Gras nach dem ersten Regen wieder aufsprießt) verkauft. Viele der Butter- und Milch-Meiereien haben Felder mit Mais, Alfalfa, kultivierten Gräsern, außer Vorräten an Heu, Rüben, Kleie zur Stallfütterung im Winter. Der größte Teil des kalifornischen Rindviehes findet jedoch seine Nahrung auf wilder Weide. Kultivierte Wiesen und Grasweiden, selbst Kleefelder bilden nur einen sehr kleinen Teil des Bodenbausystems im Staate, da dies Areal, welches das ganze Jahr über, entweder durch künstliche oder natürliche Bewässerung die dazu erforderliche Feuchtigkeit erhält, zu beschränkt und in der Regel zu wertvoll ist, um für Graserntes oder Weidezwecke benutzt werden zu können. Das klingt fast unglaubhaft, wenn man bedenkt, daß Kalifornien eins der berühmten Viehzuchtländer der Welt ist und seine Berghänge und Thäler das ganze Jahr über mit Viehherden wie besäet sind. Der Neuankömmling bemitleidet unwillkürlich das arme Vieh, das auf diesen braunen Hügeln vom Juni bis Dezember nur mühselig sein Leben zu fristen scheint. Untersucht er die dort weidenden Rinder jedoch näher, so findet er zu seiner Überraschung, daß sie feist und fett sind und mit großem Behagen auf dem sonnversengten Boden ihre Nahrung finden. Verschiedene Um-

Digitized by Google

stände tragen dazu bei, diese „trockenen Weiden“ verwendbar zu machen. Vor allem der schnelle Übergang im Mai und Juni von der Wachstumsperiode zur trockenen Jahreszeit, infolge dessen das Gras und anderes eßbare Kraut an Ort und Stelle in Heu verwandelt wird, anstatt langsam zu verdorren und seine Nährkraft über dem Boden in die Wurzeln oder infolge von weiteren Regengüssen in den Boden zu verlieren. Daher bringen nach Beginn der trockenen Jahreszeit unerwartete heftige Regengüsse der Viehzucht beträchtlichen Schaden.

Beginnt dagegen die Regenzeit im Oktober und November, so tritt bis zu dem Moment, wo das neue Gras für Weidezwecke stark genug wird, Futterknappheit ein. Besonders wenn Mitte Oktober sich zu starke Regengüsse einstellen, die das Gras zu schnell hervorsprießen lassen, weil dann gewöhnlich bis Weihnachten Regenmangel herrscht und statt des Regens die trockenen Nordwinde die zarten Halme oder gar ihre Wurzel wieder ausdörren. Beginnt der Regen später, so dauert er gewöhnlich in kurzen Zwischenräumen an, sodaß das Gras um Weihnachten für das Vieh in guter Beschaffenheit ist. Anderseits kommt es zuweilen vor, daß der Regen nicht vor Weihnachten beginnt, oder bei frühem Beginn eine trockne Saison eintritt, sodaß das Gras erst im Februar verwendbar wird und das Vieh wie der Fleischmarkt darunter zu leiden haben. Während der Regenzeit und Wachstumsperiode dienen verschiedene heimische und eingeführte Gräser zur Weide, u. a. die wilde Gerste (hordeum jubatum), sechs oder sieben heimische Kleearten, die zu Beginn der trockenen Jahreszeit verschwinden, ferner im Sommer neben dem sonnegetrockneten „natürlichen Heu“, dem Vogelgras (polygonum aviculare) und der gelben Zentaurpflanze (cen-

Digitized by Google

taurea solsticialis), der Klettenklee (medicago denticulata), der mit kleinen Blättern und Blüten sich eng dem Boden anschmiegt und dessen vom Vieh mit Vorliebe gesuchte Kletten gerade zur besten substanzhaltigen Nahrung unter der „trocknen Weide“ gehören. Eine Art „Kranichsschnabel“ (erodium cicutarium), in Spanisch Alfillerilla (Nadelkraut), bietet gleichfalls beliebtes und während der trockenen Jahreszeit einzig grünes Futter. Auch wilder Hafer (avena fatua), der wildes Heu ergibt, gilt für wertvolles Sommerfutter.

Mit Eintritt der Regenzeit beginnt in Kalifornien also für eine kurze Zeit die Stallfütterung.

Als Ersatz für das infolge des eigentümlichen Klimas in Kalifornien nicht zu erzielende Wiesenheu schneidet man solches Getreide, das aus irgend einer Ursache keine guten Ernteresultate verspricht, sodaß der kalifornische Markt „Weizenheu“, „Gerstenheu“, „Haferheu“ kennt, wofür gute Preise erzielt werden. Das wertvollste Viehfutter, das jedoch in Kalifornien gezogen wird, ist Alfalfa (Luzerne), der, aus Chile eingeführt, sich von deutscher Luzerne nur durch höheren Wuchs und tiefere Wurzeln (letztere infolge des trocknen Klimas, wodurch die Pflanze einer Dürre länger als selbst roter Klee Widerstand leisten kann) unterscheidet. Während Alfalfa zuerst ausschließlich für Weidezwecke verwandt wurde, ist seit den letzten fünf bis sechs Jahren Alfalfa-Heu ein regelmäßiges Marktprodukt geworden. In den irrigierten Ackerbreiten der südlichen Binnen-Counties Kern, Fresno und Tulare wird Alfalfa oft vier bis fünf mal im Jahre geschnitten und vom Acre 12 bis 14 Tonnen Heu erzielt. Als das verwendbarste Grünfutter im Sommer ist Alfalfa auf allen Milch- und Zuchtfarmen das unschätzbarste Hilfsmittel geworden, wo nur immer der Boden während der trocke-

Digitized by Google

nen Jahreszeit 75 cm. bis 1 m. tief von der Oberfläche etwas Feuchtigkeit spenden kann. Neben Alfalfa wird auf Meiereien auch oft Milletgras (panicum Italicum), Roggengras (lolium Italicum multiflorum), sogenanntes Mezquit-Gras (holcum lanatum), Obstgarten-Gras (dactylis glomerata) gebaut, wie u. A. auf 2000 Acres der namhaftesten Meierei Kaliforniens, der 14 Meilen von San Francisco entlegenen „Jersey Farm Dairy". Diese Anstalt umfaßt 2700 Acres, die sich über die Halbinsel vom Ozean zur Bai erstrecken. Nicht weniger als 1000 Rinder, darunter 70 Vollblut- und 150 Halbblut Jerseys der besten Milchkühe finden sich hier beisammen, und 5—600 werden täglich gemolken. Nur Vollblut-Jerseyer Zuchtstiere gelangen zur Verwendung.

In 1880 und 1881 wurden in der Jersey Farm je 400,000 Gallonen Milch erzielt, wovon 380,000 in San Francisko regelmäßigen Absatz fanden. Jede Kuh der Meierei gibt per Jahr ca. 7 Monate Milch. Außer dem oben erwähnten Grase werden ca. 3000 Tonnen Getreide (Mais, Weizen, Gerste) gefüttert, und jede Kuh erhält täglich 6—14 Pfund feines Getreidemehl und 10—16 Pfund Heu, was mit gutem Grase eine gesunde, kräftige Milch von ausgezeichnetem Geschmack und reich an Sahne ergibt. Die Jersey-Kühe geben 3—6 Gallonen Milch täglich, die Halbblutkühe mehr, obwohl nicht ganz so reichhaltig. 200 Kannen, zu je 3 Gallonen, werden täglich in Wagen, von je 6 kräftigen Maultieren gezogen, nach der Stadt geschickt. Der Besitzer der Farm, R. G. Sneath, setzt einen Stolz in die Reinheit und gleichförmige Reichhaltigkeit seiner Milch und spart keine Mühe und Kosten, auf diese Weise den Ruf seines Geschäftes zu fördern. Gleich vorzüglich ist die im Depot bereitete Butter.

Digitized by Google

Die meisten Milchereien in Kalifornien betreiben ein großartiges Buttergeschäft, und die bedeutendsten Butterdistrikte befinden sich in Marin-, Santa Cruz-, Santa Clara-, im nördlichen Humboldt-County und auf den Westhängen der Sierra Nevada. Die Viehbesitzer im Sacramento- und San Joaquinthale treiben im Mai, wenn das Gras bei der großen Hitze gelb wird, die Kühe 2350 m. in die hohe Sierra, wo sie bis September oder Oktober bleiben und somit 9 Monate im Jahre grünes Futter erhalten. Aus der Milch wird nichts als Butter gemacht, die in Salz verpackt wird, um im Frühwinter, wenn die Preise am höchsten, in den Markt gestellt zu werden. Im südlichen Teile des San Joaquinthales dienen viele künstlich bewässerte Alfalfafelder dem Meiereibetrieb. In Humboldt-County besitzt Joseph Ruß die größte Butteranstalt Kaliforniens, mit 13,739 Acres Land und 2167 Durham-Kühen in 21 verschiedenen, meist pachtweise vergebenen Meiereien. Die Kühe, die zu 12 bis 15 Dollars per Jahr verpachtet werden, empfangen kein Stallfutter und werden nur mit wildem Gras gefüttert, das 9 Monate im Jahre grün bleibt. Eine Kuh ergibt hier 150 Pfund Butter per Jahr gleich 44 Dollars Bruttoertrag. Im Jahre 1881 kamen 500 Tonnen Butter von Humboldt-County im Werte von 275,000 Dollars auf den Markt von Francisco. Der Point Reyes-Distrikt zwischen Tomales-Bai und dem Ozean, gegen 50 Meilen nordwestlich von San Franzisko, ist wegen seiner bedeutenden Butter-Ranchos berühmt. Der jährliche Regenfall, ungefähr 30 Zoll, und die Nebel spenden hier so reichliche Feuchtigkeit, daß die natürliche Weide bis im Spätsommer grün bleibt. Keine bessere Lokalität läßt sich für Meiereizwecke denken. Der ungeheuere, 54,000 Acres umfassende, von Tomales Point 20 Meilen

Digitized by Google

südostwärts laufende Rancho von Gebrüder Shafter und Chas. Webb Howard ist neuerdings in 6 Teile mit zusammen 5000 Kühen geteilt worden, sodaß im Durchschnitt 11 Acres auf eine Kuh kommen. Falls das Land durchweg gut ist, genügen 5 Acres mit Wildgras für eine Kuh, im San Joaquinthal bedarf es durchwegs 10 Acres im Durchschnitt. Der Pächter zahlt dort 20—25 Dollars für die Kuh per Jahr, der Besitzer stellt die Gebäude her, der Pächter muß sich alle Farmgerätschaften, Pferde und Wagen selbst beschaffen und darf neun Zehntel der Kälber für sich verkaufen. Bei 200 Pfund Butter per Jahr per Kuh erzielt er einen jährlichen Reinertrag von 5—15 Doll. per Kuh. In den Küsten-Counties floriert die Käseproduktion, in Sonoma County werden Limburger- und Schweizerkäse mit Erfolg imitiert.

Die Schlachtviehindustrie an der Pacificküste ist von großer Bedeutung. San Francisco verbraucht jährlich 96,000 Rinder von einem Durchschnittsgewicht von 575 Pfd., 24,000 Kälber zu 150 Pfd., 440,000 Schafe zu 50 Pfd., 225,000 Lämmer zu 28 Pfd., 150,000 Schweine zu 140 Pfd. im Durchschnitt — oder dem Gewicht nach: 65,200,000 Pfund Rind-, 3,600,000 Pfund Kalb-, 22,000,000 Pfund Hammel-, 6,300,000 Pfund Lamm- und 21,000,000 Pfund Schweinefleisch, im ganzen 118,100,000 Pfund Fleisch, oder 490 Pfd. für jeden Einzelnen der 240,000 Bewohner. Gegen 18 Millionen Pfund werden für den Export verpackt; dagegen bezieht San Francisco bedeutende Mengen Schinken, Speck, präserviertes Fleisch von der atlantischen Küste. Die in San Francisco geschlachteten Rinder sind gewöhnlich 3 Jahre alt und wiegen, wenn von der Durham-Rasse, 800 Pfund, von amerikanischer Rasse 700, halb spanische und halb Durham 625,

Digitized by Google

und rein spanische 525 Pfund. Das Schlachtvieh erhält fast nie Stallfutter, bleibt fett vom März bis Juli und verliert an Gewicht von August bis Februar. Für den Klein-Farmer in den Thälern von Kalifornien lohnt es sich nicht, sich besonders auf die Züchtung von Schlachtvieh zu legen. Die bedeutendsten Schlachtviehzüchter sind bekanntlich die Deutschen Miller und Lux, deren Geschäft nirgendwo seines Gleichen hat. Beide kamen als arme Burschen nach Amerika und sind heute vielfache Millionäre. In 1856 traten sie in Kompanie, kauften Ranchos für ihre Herden und betrieben das Geschäft mit seltener Umsicht, Energie und Sparsamkeit. Heute sind sie die „Rinderkönige" der Pacificküste, eignen 700,000 Acres Land, 95,000 Schafe, 60,000 Rinder, 5000 Schweine und 2000 Pferde. Landstrecken von 50 Meilen Länge auf beiden Seiten des San Joaquin sind in ihrem Besitz, 450 Arbeiter und davon 20 in ihrem San Franciscoer Schlachthause, in ihren Diensten. In 1881 schlachteten sie 83,332 Stück Vieh für den San Franciscoer Markt, darunter 15,500 Rinder zum Gesamtwert von 700,000 Doll.

Bei größerer Ausdehnung des Obst- und Weinbaues, der den Einzel-Acre zu größerem Werte bringt, wird der Großbetrieb der Rinderzucht ohne Frage abnehmen, während der Kleinfarmer klugerweise diesen für seinen Hausbedarf, wie auch Einnahmen wichtigen Betriebszweig nicht vernachlässigen wird. Ein Acre Alfalfa vermag zwei Kühe zu ernähren. Die Herstellung künstlicher Weide auf kleinerem Areal gelangt immer mehr zur Aufnahme. In jedem Fall macht die Viehzucht mit bloßer Benutzung der natürlichen Weide von Jahr zu Jahr einer vorsichtigeren, für Stallfutter während der trocknen Monate sorgenden Methode Platz, und die Verluste an Schafen in den südlichen Counties

Digitized by Google

während der ersten, zu trocknen Hälfte des Vorwinters haben hoffentlich als heilsame Lehre gedient.

Während Kalifornien den achten Teil sämtlicher Schafe in der Union besitzt, hat es blos den fünfzigsten Teil der Schweine. Diejenigen nördlichen Counties des Staates, die wegen strengeren Winters für die Einsalzung des Fleisches und reichlichen Eichelvorrat sich besonders für die Schweinezucht eignen, sind noch zu wenig besiedelt, versprechen dagegen, bei den großen Strecken guter billiger Ländereien, besonders Regierungslandes, wie vor allem Lassen County, auch diesem Zweige der Viehzucht, bedeutende Ausdehnung.

Die kalifornische Pferdezucht hat bekanntlich außerordentliche Fortschritte aufzuweisen. Eins der großartigsten Institute der Welt, das vom Ex-Gouverneur Leland Stanford, enthält 500 der prächtigsten Rassen-, Trab- und Rennpferde, von denen mehrere durch außerordentliche Leistungen in der Rennbahn bereits Weltruhm erlangt haben. Die warmen Winter sind für das Gedeihen und die Zurichtung der Pferde außerordentlich günstig, und fast sämtliche wertvolle Zuchtrassen Europas und Amerikas sind in den kalifornischen Gestüten bereits vertreten. Nichts bleibt unversucht, um England und Kentucky in der Zucht schneller Rassenpferde zu übertreffen. Von mexikanischen Mustangs, der von den Spaniern seiner Zeit eingeführten Pferde geringerer Rasse, befinden sich 700,000 an der pazifischen Küste nördlich von Mexiko. Für gewöhnlichen Gebrauch leisten diese Tiere vortreffliche Dienste. Dieselben sind zu 20, 30 bis 50 Dollars zu kaufen.

Bei den hohen Eierpreisen des San Franciscoer Marktes (25—50 Cents das Dutzend), dem großen Eierkonsum und den guten Marktpreisen für Hühner (80 Cents bis 1 Doll. das Stück) gehört die Hühner-

Digitized by Google

zucht in Kalifornien bei verständiger, sorgfältiger Behandlung zu den einträglichsten Erwerbszweigen.

Seit kurzem ist durch Import südafrikanischer Strauße nach Los Angeles County die Straußenzucht mit großem Erfolg eingeführt worden.

Obstzucht und Fruchtindustrie. Kalifornien ist das Fruchtland par excellence. Kalifornisches Obst ist ein wichtiger Stapelartikel im Weltmarkt geworden, berühmt wegen seiner vorzüglichen Qualität und außerordentlichen Größe. Kaliforniens große, goldige, saftige Barlettbirnen sind gewissermaßen seine Pioniere im Obstmarkt gewesen, die zuerst die Aufmerksamkeit der Welt auf die außerordentlichen Gelegenheiten für die Obstzucht gelenkt haben; Weintrauben und Kirschen erlangten binnen kurzem gleich hohen Ruhm; Orangen und Zitronen, die köstlichen Pfirsiche der Foothills ernteten bald gleiche Anerkennung; die Oliven San Diego's und Santa Barbara's nehmen es mit den Erzeugnissen der spanischen und südfranzösischen Olivenzone auf; Smyrna's Feigen können in der ganzen südlicheren Hälfte des Staates ein Heim finden und die Aprikose, groß, saftreich, voll, wie man sie in deutschen Muster-Obstpflanzungen kennt, ist des Goldlandes neueste Fruchtsensation, die es sogar vor allen anderen Staaten der Union voraus hat.

Diese erstaunliche Vielseitigkeit ist die hervorragendste Eigentümlichkeit der kalifornischen Obstkultur. Denn die Mannigfaltigkeit der Früchte, die sich in Kalifornien erzielen lassen, übersteigt die in irgend einem anderen Lande von gleichem Umfang und nimmt durch Einführung neuer Sorten aus allen Weltteilen beständig zu. Obwohl das halbtropische Obst (vornehmlich der Citrusfamilie) am besten und erfolgreichsten südlich vom 35.

Digitized by Google

Breitengrade (in den Counties Ventura, Santa Barbara, Los Angeles, San Bernardino, San Diego) gedeiht, so läßt es sich stellenweise, obwohl weniger reichlich und lohnend, doch bis fast im äußersten Norden des Staates (Shasta County) erzielen, und wer Obst für eigenen Bedarf zieht, wird selten der Versuchung widerstehen können, nebeneinander die Frucht der Tropen und die der nördlichen gemäßigten Zone zu züchten — die Johannisbeere und die Orange, die Kirsche und die Feige, die Erdbeere und die Ananas, die Banane und die Platane, wie den Apfel und die japanische Dattelpflaume.

In kalifornischen Obstgärten findet man Aepfel-, Birnen-, Pfirsich-, Pflaumen-, Zwetschen-, Aprikosen-, Nektarinen- (Abart von Pfirsich und Aprikose), Kirschen-, Quitten-, Feigenbäume, und im Süden des Staates außerdem Orangen-, Zitronen-, Limonen-, Granatäpfel-, Oliven-, englische Walnuß- und Mandelbäume. Ebenso reichlich sind alle Beerensorten vertreten, die hier früher reifen und länger im Markte bleiben (Erdbeeren fast das ganze Jahr über, von März bis Januar mindestens), als in den Oststaaten der Union. Vor allem ist das kalifornische Obst madenfreier und eignet sich vorzüglich zum Dörren (beispielsweise die getrockneten kalifornischen Zwetschen sind wegen der Abwesenheit der Made beliebt und werden selten von Krankheiten heimgesucht).

Kalifornien besaß zu Beginn des Jahres 1882 ca. 6,000,000 Obstbäume, darunter 2,400,000 Apfel-, 800,000 Pfirsich-, 300,000 Birn-, 260,000 Pflaumen- und Zwetschen-, 130,000 Kirsch-, 250,000 Aprikosen-, 50,000 Feigen-, 1,000,000 Orangen- und 140,000 Citronenbäume. Die Obstbäume erreichen Fruchtreife weit früher als im Osten, worin der finanzielle Hauptvorteil der hiesigen Obstzucht beruht. Ein Pfirsichbaum trägt oft schon zwei Jahre von der Pflanzung

Digitized by Google

einen Scheffel Frucht, der Apfelbaum fängt mit drei Jahren zu tragen an und ergibt eine große Ernte mit fünf Jahren. In dem trockenen kalifornischen Klima hält sich einerseits die reife Frucht weit länger als wo anders, und gerät anderseits auch kräftiger und widerstandsfähiger, so daß selbst so undauerhafte Frucht wie Pflaumen und Kirschen weit dauerhafter ist, als die in feuchten Klimaten gewachsene.

Die kalifornischen Aepfel zeichnen sich durch außerordentliche Größe und Farbenglanz aus, vor allem die berühmte Bell-Flower (Glockenblume) -Sorte. Obwohl in San Diego, im äußersten Süden des Staates, Aepfel mit Erfolg erzielt werden, verdienen doch die in den nördlichen Gebirgs-Counties gezogenen (Humboldt, Siskiyou 2c.), wo die Winter kälter, wegen saftigerer Qualität und besserer Dauer den Vorzug. Besonders ergiebig haben sich die Bartlett-Birnen erwiesen und unter den günstigsten Umständen bis zu 3000 Dollars netto per Acker gebracht. Ueberaus gute Resultate hat man mit der Aprikose erzielt. Der delikate Geschmack der kalifornischen Aprikose hat dieser sowohl für Dessertzwecke wie behufs Präservieren und Dörren hierzulande große Beliebtheit errungen, und da die Erträge enorm und die Preise gut sind, lassen sich bedeutende Profite damit machen. An den Ufern des Sacramentoflusses, ungefähr 20 Meilen unterhalb Sacramento, befinden sich zahllose ergiebige Pfirsichplantagen, die in guten Jahren bis 27,600 Pfund Früchte vom Acker ergaben. Ein großer Vorteil für den kalifornischen Obstzüchter liegt in der Länge der Reifperiode. Bis zum 40. Breitengrade werden die in den Thallagen wachsenden Aepfel- und Birnenbäume höchst selten — wenn überhaupt je — vor Dezember durch den Frost geschädigt und die Orange reift erst in diesem Monat. Da die verschiedenen Arten

Digitized by Google

der Citrusfamilie vom November bis April reifen und sich reif am Baume 9 Monate lang oder noch länger in gutem Zustande halten können, so hört die Obstlese in Kalifornien das ganze Jahr über nicht auf. Die Ausfuhr frischen Obstes, oft 3500 Meilen weit, bis New York, bezifferte sich im Jahre 1881 auf 100,000 Zentner. Trotz der natürlich nicht geringen Frachtsätze für solche Entfernungen werden hierbei hohe Erträge erzielt. Das Frischobst wird in Eiskühler-Waggons verladen. In allen entlegeneren Obst-Distrikten, wo der Versand des Frischobstes mit Schwierigkeiten verknüpft wäre, und um überhaupt eine Ueberfüllung des Marktes zu verhüten, bedient man sich schon längst eines äußerst zweckmäßigen Auskunftsmittels, des Fruchtdörrens. Die warmen Sommer nnd die trockene Luft in den Obst- und Weindistrikten des Innern des Staates ermöglicht vor allem das Dörren der Frucht in der Sonne, und für Rosinentrauben, Feigen und Zwetschen kommt diese Methode fast ausschließlich zur Anwendung. Aepfel, Birnen, Aprikosen und Pfirsiche, die zerschnitten werden müssen, werden vorzugsweise in Trockenöfen mittelst heißer Luft gedörrt, und in bestimmten Distrikten ist diese künstliche Methode aus Zweckmäßigkeitsrücksichten allein im Gebrauch. Unter den verschiedenen patentierten „Fruit-Dryers“ (Fruchtdarren) empfiehlt sich vor allen der tragbare, leichte Zimmermann'sche (gleichzeitig mit Backofen-Einrichtung verbunden, zu 75 Dollars), der unmittelbar unter die fruchtbeladenen Obstbäume gesetzt werden kann und dadurch viel Arbeit erspart. Mittelst einer solchen Erfindung vermag der Kleinfarmer selbst in entlegeneren Gegenden des Staates aus seiner Obstpflanzung entsprechenden Gewinn zu ziehen. Auch gibt es größere Fruchtdarr-Etablissements, oder auch Firmen, die sich oft die Obsternten der einzelnen Farmen kontraktmäßig sichern

Digitized by Google

und an Ort und Stelle selbst die Zubereitung und Verpackung der Frucht vornehmen lassen.

Vor allem aber hat sich als einer der wichtigsten Industriezweige des Staates die Konservierung von Obst und Küchengemüse in Blechbüchsen entwickelt — jene wunderbare Erfindung unseres Jahrhunderts, die mittelst hermetischem Verschluß Geschmack, Aroma, Aussehen und nahrhafte Qualität des Produktes unversehrt bewahrt und jahrelange Aufbewahrung dessen ermöglicht, was sonst in ungeschütztem Zustande dem unabwendbaren Naturgesetz gemäß in wenigen Tagen der Fäulnis anheimfallen würde. Somit wird das Vergängliche unvergänglich, und die Frucht der gemäßigten Zone läßt sich in ihrem köstlichen Saftreichtum im Eise der Polarregion sowohl wie im brennenden Wüstensande der Sahara genießen.

So ist das präservierte kalifornische Obst wegen seiner Größe, seiner prächtigen Farbe und glänzenden Aussehens, Freiheit von Maden und angenehmem Geschmack ein gesuchter Artikel des Weltmarktes geworden, und die überaus frühen und großen Erträge der Obstpflanzungen ermöglichen die Ausfuhr zu meist billigeren Preisen als aus südeuropäischen Obstdistrikten.

In allen bedeutenden Obstdistrikten in Kalifornien sind Konservierfabriken (Canneries) errichtet worden. Der Gesammtbetrag der kalifornischen Konserven im Jahre 1881 wurde auf 11,400,000 Büchsen, darunter 6,000,000 Baum- und Beerenobst, 700,000 Gelees und Mus, 4,700,000 Küchengemüse (allein 3,000,000 Tomaten, 500,000 grüne Erbsen) geschätzt. Auf die San Franciscoer Canneries kommen davon 8,000,000, auf die San Joséer (im fruchtreichen Santa Clara-Thale) 2,000,000, und der Rest auf andere Plätze. Pfirsiche, Birnen, Aprikosen, Pflaumen und Kirschen nehmen unter den

Digitized by Google

Baumobst-Konserven an Quantität die erste Stelle ein. Die Aprikose gilt für den einträglichsten Bedarfsartikel für die „Canneries". Für Konservierzwecke wird eine sehr sorgfältige Auswahl getroffen. Die besten Pfirsiche und Aprikosen beziehen die San Franciscoer Canneries aus den am Sacramentofluſſe gelegenen Plantagen, wie auch aus den Pleasant- und Vaca-Thälern — dem berühmten, warm und geschützt gelegenen Vacaville Fruit Belt in Solano County, in verhältnismäßig geringer Entfernung von San Francisco, wo das Hartobst am allerfrühesten reift und daher die höchsten Preise erzielt werden; die besten Pflaumen aus den Counties Napa und Sonoma, und die besten Kirschen aus Alameda County (gegenüber San Francisco). Die gefüllten Büchsen werden per Dutzend à ca. 2 Pfund in größeren Partien zu folgenden Notierungen abgegeben: Tafelobst 1,85—2,50 Doll.; Pastetenfrucht 1,40—1,60 Doll.; Tomaten 0,85—1,10 Doll. Die Canneries zahlen für Pfirsiche, Pflaumen, Aprikosen, Birnen 50—60 Dollars per Tonne (20,000 Pfund). In der Saison von 1882 sollen insgesamt 1,100,000 Kisten verpackt worden sein.

Mit Ausnahme von Pfirsichen, die in den atlantischen Staaten in großen Quantitäten konserviert werden, hat Kalifornien im amerikanischen Markt wenig Konkurrenz zu fürchten. Weniger massenhaft werden Nektarinen, Aepfel, Muskateltrauben, und fast ausschließlich für den heimischen Verbrauch, Erdbeeren, Brombeeren, Himbeeren in Blechbüchsen verwahrt. Die älteste und bedeutendste Cannery San Franciscos ist die „Cutting Packing Company", die eine Zweigfabrik in Santa Rosa, Sonoma County, Lachs-Canneries an der nordpazifischen Küste und Verkaufs-Kommanditen in St. Louis, Chicago, Cincinnati, New York und London besitzt. In 1881

Digitized by Google

wurden hier 33,000 Ztr. Frischobst und 22,000 Ztr. Gemüse verwandt; in 1880: 188,000 Kisten mit 4 Millionen Büchsen gefüllt. Die Cannery von King, Morse & Co. verpackt jährlich 100,000 Kisten Obst, Gemüse und Lachs; A. Lusk & Co. 150,000 Kisten; J. Lusk, in Oakland, 150,000 Kisten, darunter 60,000 Kisten Tomaten (auf 400 Acres bei der Fabrik wird das nötige Gemüse gezogen); Banner Packing Co. 150,000 Kisten; Standard Packing Co. 50—100,000 Kisten. Code, Elfeldt & Co., San Francisco, füllten in 1881: 1,250,000 Büchsen; die San José Packing Co. 1,200,000 Büchsen in San Jose und 250,000 in Colton, San Bernardino Co. u. s. w. Die Aprikosen dieser Firma sind bereits im Londoner Markt. Verschiedene Konserve-Anstalten sind neuerdings in mehreren Obstdistrikten errichtet worden oder in der Errichtung begriffen, wie in Fresno, der neuesten Kolonisation des San Joaquin-Thales, wo besonders Aprikosen vorzüglich gedeihen, und künstlich bewässertes Obstland, das große Erträge erzielt, nebst Wasserrecht zu 20, 35 und 50 Dollars per Acre parzelliert wird. Wo nur immer „Canneries" vorhanden, darf der kalifornische Obstzüchter von einer fruchttragenden Obstplantage auf einen jährlichen Reingewinn von 100 bis 200 Dollars per Acre rechnen. Diese Einmachefabriken haben in Europa (London, Deutschland) ihre ständigen unmittelbaren Absatzquellen gefunden, und der Bedarf ist in steter Zunahme begriffen, um so mehr, da Kalifornien für bestimmte Sorten den Markt monopolisiert. Dieser noch in seiner Kindheit stehende Industriezweig muß daher noch einen ungeheuren Aufschwung nehmen. Tausende von Arbeitern, vornehmlich Frauen und Kinder, finden dabei Beschäftigung, und der Betrieb ist systematisch geregelt und wird mit Hülfe arbeitsparender Maschinen in zweckmäßigster Weise geleitet. Durch sorgfältigste

Digitized by Google

Zubereitung, Verwendung nur des allerbesten Materials wird die Vorzüglichkeit der Konserven stets gewahrt.

Ein hauptsächlicher, überaus wichtiger Bodenbetriebszweig im südlichen Drittel Kaliforniens (südlich vom 35. Breitengrade), vornehmlich in den Counties Los Angeles, San Bernardino, San Diego, der Küstenregion von Santa Barbara und Ventura, ist neben Weinbau die Zucht der sogenannten Citrusfrüchte, der Orange, Zitrone, Limone, wie ferner der englischen Walnuß und verschiedener semitropischer Nußarten, der Mandel, des Granatapfels, der Olive. Von 1870—1880 herrschte in Südkalifornien ein wahres Orangenfieber; großartige Plantagen wurden allerorten angelegt, und da das Tausend Orangen 20—40 Dollars brachte und man von zwölfjährigen Bäumen bei guter Pflege auf 1000 Orangen per Jahr rechnen darf, so glaubten die Orangenpflanzer von wenigen Acres Land s. Z. eine fürstliche Revenue beziehen zu können. Man vergaß, daß bei großartigen Erträgen der Preis bedeutend fallen und infolge dessen der Nutzen eine beträchtliche Verminderung erfahren dürfte. In vielen Fällen wurden auch die Unkosten unterschätzt, und die Folge war anfänglich ein teilweises Fiasko (d. h. bei den weniger vermögenden Orangenpflanzern), Verschuldung, in manchen Fällen Bankerott der Unternehmer. Allein die Erfahrungen, die selbst mit teurem Lehrgelde gewonnen worden, waren unschätzbar und stellten diesen Kulturzweig endlich auf sicheren Boden. Schon Ende der 70er Jahre begann man in der Orangen- und Zitronenzucht durch Pfropfung vorzüglicher Sorten auf gesunden, mehrjährigen Stämmen eine Umwälzung herbeizuführen, derart, daß die Fruchtungsperiode der Bäume um mehrere Jahre beschleunigt wurde und schon 5—6 Jahre von der Pflanzung und Pfropfung der Bäume eine ziemlich gute Ernte zu erwarten ist. Ob die vom

Digitized by Google

Kern gezogenen ungepfropften Bäume bei Vollreife (nach 10—15 Jahren) dagegen im Laufe der Zeit reichlichere Ernten zeitigen und von längerer Dauer sind, als die gepfropften, kann erst die Zeit lehren. Soweit ist diese Art der Orangenzucht in Kalifornien von glänzendem Erfolge gekrönt und allgemein eingeführt worden. Die verschiedensten Sorten aller Zonen und Länder, wie die „Süße Mittelländische", die Konah von den Sandwichsinseln, die Malteser Blutorange, die Australische „Nabel-", die papierrindige St. Michael-, die Havanna- und Mexikanische, Florida u. s. w. sind durch Pfropfung mit größter Leichtigkeit in Kalifornien eingebürgert und ihre Individualität gewahrt worden. Der eigentliche Herd der Orangenkultur sind: Los Angeles, das liebliche, gebirgumrahmte Thal San Gabriel, wenige Meilen von der genannten Stadt, und die jüngere Kolonie Riverside in San Bernardino County, unweit der Station Colton. Die alten Orangenhaine von Los Angeles und San Gabriel (mit oft schon 20jährigen Bäumen) haben in vielen Fällen 500 Dollars, ja sogar 1000 Dollars netto per Acre das Jahr ergeben, und die früheren Orangenpflanzer, die dort das Land mit Wasserrecht s. Z. zu Spottpreisen erworben, Männer, wie De Barth Shorb — Schwiegersohn Don Benito Wilson's, des Vaters der Orangenzucht im San Gabriel-Thale —, der Deutsche Rose u. A. daselbst, der Deutsche Wolfskill in Los Angeles dürfen, in anbetracht so kostbarer Ergebnisse (oft 50,000—70,000 Dollars per Jahr) von wenigen Hundert Acres Reben- und Orangenpflanzung, für wirkliche Rittergutsbesitzer gelten. In denjenigen frostgeschützten Lokalitäten, wo die Orange und Zitrone erfahrungsgemäß gedeiht, findet das Land mit Wasser zu 100—200 Dollars per Acre willige Abnehmer. Wo noch kein Wasser vorhanden und von Kolonien erst

Digitized by Google

desfallsige Einrichtungen getroffen werden mußten (wie beispielsweise in Riverside) wurde das Land mit nur 35 Dollars bezahlt. In der deutschen Weinbauerkolonie Anaheim, Los Angeles Co., wo die Orange bestens gedeihen soll, ist geeignetes Land mit Wasser von 35 bis 50 Dollars per Acre zu haben. Die Frage, ob die Orangenzucht sich auf die Dauer lohnend erweisen wird, ist jetzt mit Bestimmtheit gelöst. Da aber vor sechs Jahren keine reichlicheren Erträge erwartet werden werden können, wurden von neueren Ansiedlern nicht ausschließlich Orangenplantagen angelegt, vielmehr der größere Teil des Landes der Rebenzucht gewidmet, was um so zweckmäßiger ist, als allein durch weise Beschränkung der Orangenzucht Ueberproduktion und bedeutendes Fallen der Marktpreise verhütet werden kann. Vorläufig ist der Durchschnittspreis für 1000 Orangen immer noch 20 Dollars und wird sich für Prima-Qualität auf dieser Höhe vermutlich noch eine Reihe von Jahren halten, während 10 Dollars das Minimum bleiben wird. Doch in bevorzugten Lokalitäten, wie Riverside und San Gabriel, bleibt — selbst zu 5 Dollars das Tausend — die Orangenkultur noch fast der dort einträglichste Betriebszweig. Zu 80 Bäumen per Acre Land wirft ein 10jähriger Hain selbst bei so niedriger Notierung immer noch einen Minimalertrag von 400 Dollars per Acre ab. In Riverside trug in 1879 ein 13jähriger Baum (Sämling) ausnahmsweise 2250 vorzügliche Orangen, woraus der Besitzer 74 Dollars erzielte, ein anderer 12jähriger zu gleicher Zeit nur 1000 (was ein normaleres Maß). Nimmt man selbst das niedrige Ergebnis von 300 Orangen von einem (von der Pfropfung) 5 Jahr alten Orangenbaume zum derzeitigen Durchschnittspreise von 20 Dollars per Tausend an (während in dem darauffolgenden Jahre vielleicht schon 500 erzielt werden), so

Digitized by Google

stellt sich der Brutto-Ertrag per Acre (80 Bäume) auf 480 Dollars, was bereits (bei 100 Dollars per Acre Land mit Wasser, 100 Dollars für Bäume und Pflanzen, 100 Dollars für Pflege — 20 Dollars per Jahr — und 1,50 Dollar Zinsen, Unkosten ꝛc.) 30 Dollars Ueberschuß über Kapitalanlage, zuzüglich Zinsen, Arbeitslohn und sämtliche Unkosten, ergibt. Ein Arbeiter kann eine 20 Acres umfassende umfassende Pflanzung ganz allein kultivieren, bewässern (künstliche Bewässerung, 4—5 Mal per Jahr), beschneiden, und das Einsammeln und Verpacken der Frucht in Kisten kostet nicht mehr als 1,50 Dollars per Tausend. Ein Orangenhain erfordert Jahr aus Jahr ein die sorgfältigste Pflege; der Boden muß von Unkraut gesäubert, locker und verhältnismäßig feucht erhalten werden. Ein Orangenpflanzer in Riverside erzielte in 1881 auf einem 20 Acre umfassenden, 9 Jahre von der Pfropfung und Pflanzung alten Orangenhain netto 5000 Dollars. Auch an bevorzugten Stellen in den Vorbergen des San Joaquin-Thales und selbst des Sacramento-Thales (wenig nördlich von Sacramento) ist ca. 350 m. über dem Meeresspiegel die Orange sowohl wie die Zitrone mit Erfolg gezogen worden. In Placer County (San Joaquin-Thal), wo die Orange früher reift als in Los Angeles, sind neuerdings mehrere Pflanzungen angelegt worden. In der Stadt Sacramento selbst habe ich mächtige Orangenbäume über und über fruchtbehangen gesehen. Im Frühling 1880 fruchteten bereits 200,000 Orangenbäume im Staate, davon 192,900 in Los Angeles County, während ca. 1,000,000 Bäume bis jetzt gepflanzt sind. San Gabriel besitzt die meisten fruchttragenden Bäume, zunächst kommt Riverside mit 209,000 Orangenbäumen, wovon 28,000 in 1881 trugen), 20,000 Zitronenbäumen und 8000 Limonensträuchern. In 1881/82

Digitized by Google

wurden im ganzen 9550 Kisten Orangen, 3800 Kisten Zitronen und 5000 Kisten Limonen versandt. Pasadena, die deutschen Kolonien Anaheim, Orange, Tustin City, Westminster, alle in Los Angeles County; San Bernardino, San Diego, Santa Barbara, Santa Paula (Ventura County) haben gleichfalls viele Orangenplantagen angelegt. Der ganze Ernteertrag von 1881/82 (Reifzeit von Dezember bis April) beläuft sich auf 20 Millionen Orangen; der des nächsten Jahres stellt sich viel höher. Die größten Orangenhaine besitzen der Millionär E. J. Baldwin und die „Gegenseitige Orangen-Kompanie" (je 200 Acres — bei Vollreife der Bäume 80—100,000 Dollars jährlicher Ertrag), Wilson & Shorb 105 Acres, L. J. Rose 100 Acres, Wolfskill 100 Acres u. s. w. Der Ueberschuß der Orangenproduktion wird seit einem Jahre vorteilhaft nach dem Mississippithale exportiert.

Neben der Orange gedeihen Zitronen (in geschützten Lokalitäten) und Limonen gleich vorzüglich. Die kleine Limone wächst im Ueberfluß und wird, falls Fabriken zur Gewinnung der Zitronensäure errichtet werden, einen größeren Marktwert erhalten. Zitronen sind die Lissaboner, die süßrindige, die Eureka, die kernlose.

Kalifornien besitzt 100,000 englische Walnußbäume, die 1881 10,000 Zentner Nüsse ergaben. Dieser Nußbaum fängt im Alter von acht Jahren zu tragen an, und ergibt erst, wenn fünfzehn bis zwanzig Jahre alt, Vollernte. Einige zwölf bis dreizehnjährige Plantagen bei Los Angeles bringen schon jetzt einen Reinertrag von 200—350 Dollars per Acre per Jahr. Sein Hauptfeind ist der Hamster, der auch den Orangenbäumen gefährlich ist. Am schnellsten wächst diese Nußart in sehr feuchtem Boden. Italienische Haselnüsse, Pecannüsse, Marrons gedeihen vorzüglich.

Digitized by Google

Die Mandel ist im Süden des Staates, besonders nahe der Seeküste mit ihren Nebeln, was Quantität betrifft, nicht mit Erfolg gezogen worden. Die besten Resultate sind in frostgeschützten niedrigen Vorbergslagen, besonders nördlich von Sacramento erzielt worden. Die Mandeln daselbst geraten vorzüglich, doch blieben in jenen ungünstigen Lagen oft die Ernten aus.

Für die Banane sind die Januarnächte nicht mild genug. Ebenso wenig verspricht die Kaffee- oder Theekultur. Die japanesische Dattelpflaume (Persimmon) wird in bester Qualität erzielt. Mit der Jujube, Carob, Pistacchionuß und vielen anderen Produkten halbtropischer und tropischer Regionen werden noch Versuche angestellt. Die Feigenzucht nimmt von Jahr zu Jahr größere Ausdehnung (50,000 Bäume) an. Die Bäume erreichen eine kolossale Größe, sind von ungeheurer Fruchtbarkeit, und die frische sowohl wie gedörrte Frucht kommt in vorzüglicher Qualität massenweise in den Markt.

Von gleich sprüchwörtlicher Fruchtbarkeit und hoher Bedeutung für Kalifornien ist der Oelbaum, für dessen Kultur endlose Strecken dürren, für Ackerbau und Weide weniger verwendbaren Hügellandes höchst günstige Gelegenheiten bieten, ohne daß Irrigation notwendig ist. Da der Olivenbaum jedoch vor 10 Jahren nicht zu Fruchtung gelangt, ist er in Kalifornien erst wenig gepflanzt worden. Die in Essig eingemachten kalifornischen Oliven sind sehr delikat und werden von Vielen den französischen und spanischen vorgezogen. In Santa Barbara, Los Angeles, San Diego versteht man sowohl die Kunst des Einmachens bereits vortrefflich, wie auch sehr feines Oel zu gewinnen. Die hervorragendsten Autoritäten für Olivenzucht sind Frank A. Kimball in San Diego County, Elwood Cooper in Santa Barbara, welch' Letzterer den größten fruchttragenden Oelberg im

Digitized by Google

Staate besitzt. Die Olivenzucht erweist sich bei gehöriger Sorgfalt äußerst einträglich und häufig ist ein Jahresertrag bis zu 500 Dollars vom Acre erzielt worden. Der Staat besitzt erst 13,000 Oelbäume, während das dafür geeignete Land an Umfang dem Olivenareal Italiens gleichkommt, wo die jährliche Oelproduktion den Wert von 30 Millionen Dollars erreicht.

Durch diese vorwiegend semi-tropische Fruchtkultur erhält jene südkalifornische Region eine eigenartige Physiognomie. Ein neues Sorrent, ein Neuspanien, eine amerikanische Levante, ein Kanaan der neuen Welt ist mit Einbürgerung der Zitrone, der Goldorange, des Oelbaums, des Weinstocks aller Herren Länder, der hier oft fast so kolossale Traubengehänge zeitigt, wie sie der Bibelerzählung nach die Kundschafter Josua überbrachten — abgesehen von der klimatischen Aehnlichkeit — auch dem äußerlichen Ansehen nach in jenen reichgesegneten Gefilden erstanden. Einen eigenartigen Reiz haben die immergrünen Orangenhaine, aus deren Mitte so malerisch die weißen Häuser von Los Angeles oder die gelbgrauen Adoberuinen spanischer Kirchen und Missionen auftauchen, wozu hie und da vereinzelte Wüstenpalmen wieder echt orientalische Staffage leihen.

Selbstverständlich wuchert unter diesem gütigen sonnigen Himmel, wenn vom Ansiedler gepflanzt und halbwegs gepflegt, eine exotische Flora- und Pflanzenpracht, wie sie reicher und mannichfaltiger kaum in den Tropen zu finden ist. Von Jahr zu Jahr entwickeln sich alle diese Anpflanzungen zu größerer Fülle und Schönheit, beladen sich reicher alle Aeste mit der herrlichen Frucht, und immer weitere Strecken werden den baumlosen sandigen Thälern oder wasserdurchrieselten, mit verstreuten Bäumen bestandenen Foothills für regelrechte junge Plantagen abgewonnen. Wo vordem unabsehbare kahle, wüste

Digitized by Google

Flächen und sonnenverdorrte Berggelände, rankt sich überall üppiges Grün empor, sind in wenigen Jahren paradiesische Kulturgefilde durch das Zaubermittel des von den Bergen herabfließenden, in großartigen Systemen weit und breit veraderten Wassers geschaffen, und freundliche Wohnstätten glücklicher Ansiedler errichtet worden — hier in diesem milden, winterlosen italienischen Klima, wo die Natur nimmer stirbt, ihren Blütentrieb nimmer versiegen läßt und die leuchtende Abundantia wunderbarer Ernten gerade zu der Zeit beut, wo die Ost- und Nordwest-Region der Union in des Winters Banden gefesselt liegt!

Das Weinland Kalifornien. Von allen Staaten der Union besitzt Kalifornien für den Weinbau die günstigsten Vorbedingungen, ein Klima gleich dem der berühmten Weinregion der Mittelländischen Küste, eine lange Wachstum- und Reifeperiode, eine hohe Sommertemperatur, Sonnenschein ohne Ende und eine fast unerschöpfliche Fülle warmen, lockeren, tiefen Bodens, vor allem den vulkanischen, eisenroſtreichen roten Boden der Vorberge oder „Foothills" der Sierra Nevada und des Küstengebirges, während außerdem in den Thälern reicher schwarzer Humus-, sandiger Lehm- und leichter Kiessandboden, auch der Granit- und Schieferboden in Teilen des Foothills sich für die Rebzucht empfehlen. In folge ihres vulkanischen Bodens haben die schönen Thäler Napa und Sonoma bis jetzt im ganzen den besten Ruf für Produzierung von Weinen von feinem Geschmack und prächtiger Blume erlangt. Die Küstennebel, die hier wie in einer Anzahl Küsten- und den Baicounties (um San Francisco) zur Geltung gelangen, verzögern die zu rasche Reife der Trauben und modifizieren deren Zuckergehalt und die Alkohol-

Digitized by Google

stärke der Weine. Im Süden des Staates und in den großen inneren Thalflecken des Staates, dem Sacramento- und San Joaquinthal, wo das Klima ein bedeutend wärmeres, entwickelt sich vornehmlich der Saccharingehalt in weit stärkerem Maße und finden die feurigen, schwereren Weine ein vorzügliches Feld. Der unabläſſige Sonnenſchein, unter dem die Trauben dort reifen, hat beſonders in der zuckerſüßen ſpaniſchen Miſſionstraube den Alkoholgehalt in ſo hohem Grade entwickelt, daß man oft die daraus fabrizierten Weine für künſtlich geſtärkt hielt. Auch hält es im Anfang ſtets ſchwer, die franzöſiſchen und deutſchen Winzer zu überzeugen, daß es in Kalifornien des ſegensreichen Sonnenſcheins zu viel geben könne, von dem jede Stunde in ihrem Heimatslande den Marktwert des Produktes erhöht. Vor allem hat man damit begonnen, ſtatt der Miſſionsrebe überall auswärtige Sorten einzuführen, und wieder erwies ſich Kalifornien als der einzige Staat in der Union, in dem ſämtliche gangbaren europäiſchen Sorten in erfolgreichſter Weiſe gezogen werden können. Seit der Einführung derſelben datiert eigentlich erſt der Ruf Kaliforniens als Weinland. Die Miſſionsrebe entſprang aus Samen, den die Franziskaner und Jeſuitenmiſſionäre aus Spanien mitgebracht. Die Beere gleicht derjenigen, die den bekannten Benicarlo-Wein ergibt. Sie iſt blau, klein, rund und bildet zu Zeiten ſehr große, auswuchernde und loſe zuſammenhängende Trauben. Die Beere iſt, vornehmlich in Südkalifornien, äußerſt ſüß, beſitzt ſehr wenig Säure und Herbheit, keinen ausgeſprochenen Geſchmack und empfiehlt ſich für die Weinproduktion nur durch ihre Saftfülle und die überaus große Fruchtbarkeit des Stockes. Die erſten europäiſchen Einwanderer in Kalifornien fanden die Miſſionsreben in vernachläſſigtem Zuſtande in den alten Miſſions-

Digitized by Google

gärten vor, verpflanzten sie in neue Felder und legten damit den Grund zum heutigen kalifornischen Weinbau. Die meisten heutigen Tages zur Ausfuhr gelangenden Weine aber sind entweder gänzlich oder zumeist aus auswärtigen Rebsorten erzielt.

Vor allem hat die Einführung von Blauer Elba oder Elbling, Burger (Berger oder Burgherr) für weiße, Zinfandel oder Charboneau für Rotweine im südlichen Los Angeles County bewiesen, daß sich auch hier Weine ohne Sherrygeschmack erzielen lassen. Die in Kalifornien zu so hohen Ehren gelangte Zinfandel-Rebe (Zierfahndl) ist eine Abart des auch in Europa hin und wieder kultivierten Sylvaner (von sylva, Wald). Die prächtigsten Rieslings mit vollem Aroma hat man in Sonoma und Napa Counties (nördlich von San Francisco) gezogen. Ueberhaupt haben in den Counties an der nördlicheren Grenze des Weinbaues, an der Küstenregion die verschiedenen Rheinweinsorten, wie Riesling, Gutedel (Gold-Chassalas), Blaue Elba, Traminer, Burger, die besten Resultate geliefert geliefert und den kalifornischen Weißweinen die erste Stelle in der einheimischen Weinproduktion gewonnen, und zwar einmal wegen der vollständigen Auswahl passender Sorten für die Mostmischung, wie auch wegen Anpassung der Reben an Klima und Oertlichkeit. Der Preis per Gallone im Engrosverkauf stellt sich durchschnittlich von 35 Cents bis 1 Dollar.

Das Haus Arpad, Haraszthy & Co. produziert jährlich 15,000 Gallonen Champagner, und zwar 3 Sorten: „Eclipse", Prima Qualität von teueren Weinen, „Grand Prize", 2. Qualität, und „Sillery Mousseux", 3. Qualität, die einen guten Ruf erlangt haben. 450,000 Gallonen Cognac wurden 1880 (zu $ 1.15 per Gallone) in Kalifornien aus der Missionstraube und anderen Sorten destilliert.

Digitized by Google

Unter den Weißweinen im Markte nimmt Riesling, unter den Rotweinen Zinfandel die erste Stelle ein. Unvermischte mehrjährige Zinfandel, Riesling, Gutedel, aus den berühmtesten Weinbergen des Staates gekeltert, sind ohne Mühe zu finden. Während diese und andere „trockenen" Weine (in denen der Zuckergehalt gänzlich durch Gährung umgesetzt worden) 10—14 Prozent Alkohol enthalten, haben die süßen Weine (die einen Teil des Zuckers behalten), Sherries, Ports ꝛc., 14—20 Prozent. Volle Reife der kalifornischen Trauben im Süden unter nie bewölktem Sommerhimmel entwickelt einen größeren Zuckergehalt, was stellenweise eine gründliche Gährung erschwert. Der süße Angelica erhält einen Zusatz von 10—15 Prozent Cognac.

Die Produktion kalifornischer Tafelrosinen für den Markt begann 1872. Im J. 1875 füllte die Ernte 18,000 Kisten zu 20 Pfund; 1876: 33,000; 1877: 37,000; 1878: 44,000; 1879: 64,000; 1880; 65,000 und 1881: 160,000. Ausgedehnte Rosinentraubenfelder gelangen in nächster Zeit zur Fruchtung, und eine bedeutende Steigerung des jährlichen Ergebnisses ist zu erwarten. An der pazifischen Küste werden 60,000 Kisten jährlich verbraucht und der Ueberschuß nach der atlantischen Küste versandt. Der jährliche Nettoertrag eines guten Rosinenweinbergs beziffert sich auf 200 bis 300 Dollars. Sechs Acres in Riverside, San Bernardino County, dem berühmtesten Mittelpunkt der südlichen Rosinenindustrie ergaben 1881: 1190 Kisten zum Werte von 2275 Doll.; und die Ausgaben waren: 120 Dollars für die Traubenlese, 200 Dollars für Trocknung ꝛc., 164 Dollars für die Kisten, 221 Dollars für Papier, Etiquette und Verpackung — insgesamt 775 Doll. Der Nettoertrag von 6 Acres belief sich daher auf 1500 Dollars oder 250 Doll. per

Digitized by Google

Acres. Die weiße Muskattraube wird für Rosinen vorgezogen, aber auch andere Sorten sind beliebt. In Kalifornien werden die Trauben auf leichten Tafelbrettern (1 m. lang, 75 cm. breit) im Weinfelde selbst in der Sonne getrocknet. Nach 10 Tagen werden die Lagen mittelst darauf gelegter Tafelbretter von zwei Männern schnell umgedreht. In 3 Wochen sind die Rosinen für die Schwitzkästen und demnächst zur Verpackung bereit. Ein Areal von mindestens 20,000 Quadratmeilen läßt sich in Kalifornien für die Rosinenkultur verwenden. Die beiden Mittelpunkte Davisville (bei Sacramento) und Riverside sind 400 Meilen von einander getrennt, und Fresno, ein anderer Mittelpunkt (im San Joaquinthal), liegt in der Mitte zwischen Beiden. Die besten Riverside-Rosinen stehen kaum hinter den Malagas ersten Ranges zurück.

Auch Xante-Korinthen werden bereits in Kalifornien mit großem Erfolge produziert. Die Jonischen Inseln ergeben 90,000 Tonnen jährlich davon.

Staatsregierung. In Kalifornien ist dieselbe eine rein republikanische. Die neue Konstitution, die das Volk am 7. Mai 1879 am Stimmkasten ratifizierte, ist das höchste Gesetz des Staates. Die Gesetze, welche durch die alle zwei Jahre zusammentretende, aus Senat (40 Mitglieder) und Assembly (80 Mitglieder) bestehende Legislatur entworfen, nach ihrer Annahme durch beide Häuser und Unterschrift des Gouverneurs in Kraft treten, sind äußerst liberal und gewähren ohne Unterschied Eingewanderten die nämlichen Rechte zum Erwerbe, Besitz, Gebrauch, Uebertragung und Vererbung von Eigentum wie Eingeborenen. Es gibt keine Schuldhaft, keinen Religionszwang, und die persönliche Freiheit ist in jeder Weise gewahrt. Sämtliche Regierungs-

Digitized by Google

beamten, Richter, Legislaturmitglieder, Repräsentanten im Unterhause des nationalen Bundeskongresses, ebenso die Lokalbeamten werden durch direkte Abstimmung vom Volke gewählt, und der Eingewanderte kann, nachdem er das Bürgerrecht erlangt (nach 5jährigem Aufenthalte in den Ver. Staaten und nach einjährigem Aufenthalt im Staate), am Wahltage seine Stimme mit gleichem Rechte abgeben, wie der Eingeborene, ja ist mit Ausnahme des Bundespräsidenten- und Vizepräsidenten-Amtes zu allen anderen Staats- und Bundesämtern erwählbar. Manche Fremdgeborene werden im Staate Kalifornien zu hohen Aemtern erwählt, wie der letzte Staatsschatzmeister und der Assessor der Stadt San Francisco Deutsche waren. Doch auch als Nichtbürger genießt der Eingewanderte die gleichen Rechte (mit Ausnahme des Stimmrechtes) wie der Bürger selbst, kann Grundbesitz erwerben, übertragen ꝛc. Während die Mitglieder der Assembly alle 2 Jahre, werden Gouverneur, Vicegouverneur, Staatssekretär, Kontrolleur, Schatzmeister, Generalanwalt, General-Inspektor der Brücken und Wege alle 4 Jahre erwählt.

Die richterliche Gewalt ist dem Senat als hohen Gerichtshof, dem Obersten Gericht (Supreme Court), den Obergerichten (Superior Court), den Friedensrichtern, und schließlich etwa von der Legislatur in einer Grafschaft (County), Stadt oder Gemeinde eingesetzten Untergerichten anvertraut. Der Oberste Gerichtshof oder Kammergericht besteht aus einem Oberrichter und sechs Hülfsrichtern und theilt sich in erste und zweite Kammer. Jedes County hat ein Obergericht, dessen Mitgliederzahl der Einwohnerzahl der County gemäß ist. Jedes County hat seinen Gerichtssitz, wo sich gleichzeitig die Countyverwaltung befindet, die hauptsächlich aus dem Kreisrat (County Board of Super-

Digitized by Google

visors) besteht, dem der County-Clerk (Gerichtsschreiber) beigeordnet ist. Die Counties zerfallen wieder in Stadtbezirke (Townships).

Der Staat ist in drei Eisenbahndistrikte geteilt, die je einen Kommissär wählen. Diese Kommission reguliert das Eisenbahnwesen des Staates, Tarife ꝛc.

Eine bedeutende Menge Eigentum, vor allem die Heimstätte und die nötigen Hausgegenstände, ist von Pfändung oder Zwangsverkauf frei. Ohne Beistimmung der Frau kann kein verheirateter Mann seine Heimstätte entweder verkaufen oder mit Hypotheken belasten.

Der Postverkehr ist ein überaus reger, und wird sowohl durch die allerortens befindlichen Landespostämter wie die Expreßkompanie des Staates, Wells, Fargo & Co., die bis in die kleinsten Minenlager ihre Zweigbureaus hat, besorgt. Die Beförderung von Passagieren wie Gütern wird durch die weitverzweigten Eisenbahnlinien, und wo diese enden, Poststellwagen vermittelt. Zeitungen werden überall veröffentlicht, San Francisco hat über ein Dutzend tägliche (englische, deutsche, französische), eine große Menge halbwöchentliche und wöchentliche in allen möglichen Sprachen, und für die verschiedensten Spezialfächer ist die kalifornische Presse so gut organisiert wie irgend wo anders in der Union.

Stolz ist Kalifornien auf seine öffentlichen Schulen, für deren Erhaltung und Führung in ausreichendster Weise von Bundes- und Staatswegen gesorgt ist. Seitens der Bundesregierung sind in jedem Stadtbezirk (Township) von 36 Sektionen à 1 Quadratmeile die 16. und 36. Sektion reserviert, so daß die Schenkung den 16. Teil des ganzen Bundeslandgebietes von Kalifornien beschreibt. Der aus dem Verkauf dieser Ländereien erzielte Erlös fließt in den allgemeinen Schulfond (in 1880 allein 74,904 Dollars), der am 1. Juli 1880 ein

Digitized by Google

realisiertes Vermögen von ca. 2,300,000 Dollars aufwies. Im Fiskaljahre 1879/80 wurden für Unterrichtung von 158,763 Schulkindern 2,864,571 Dollars verausgabt (Einnahme dagegen 3,575,471 Dollars), die, zum größten Teil durch Steuern aufgebracht, von der Zentralverwaltung den unter dem Staats- und County-Schulsuperintendenten stehenden öffentlichen Schulen den einzelnen Counties im Verhältnis zur Schülerzahl ausgeteilt wurden. Im Jahre 1880 befanden sich in 2063 Schuldistrikten 2803 Schulen 1., 2. und 3. Grades mit 3595 Lehrern, die in dem genannten Jahre 2,207,043 Dollars an Gehältern empfingen. Dem Zensus nach betrug die Zahl der schulpflichtigen Kinder 216,404. Für jedes Zensus-Kind wurden durch Staats- und Kommunalsteuern 16½ Dollars für das Jahr bewilligt. Gegen 1500 Kinder besuchten im gleichen Jahre Privatschulen. Der Unterricht in den öffentlichen Schulen ist bekanntlich frei für Jedermann — Kinder der Eingewanderten wie Eingeborenen. Sobald sich in einer neuen Ansiedlung 15 Kinder beisammen finden, ist der Ort zu einer öffentlichen Schule auf Staatskosten berechtigt.

Wie diese öffentlichen Schulen die allgemeine Basis des unentgeltlichen Erziehungssystems des Staates, so bildet die „Universität von Kalifornien“ (in Berkeley, gegenüber San Francisco, auf der anderen Seite der Bai gelegen) den stolzen Oberbau — ein Institut, so überaus großartig angelegt, auf herrlichem, ausgedehntem Terrain, mit stattlichen Gebäuden, ausgerüstet mit reichsortiertem Lehr-Apparat, vor Allem unter der Leitung einer Fakultät hervorragendster Lehrkräfte, dem sich keine andere gleiche Bildungsanstalt irgend eines jüngeren Staates der Union an die Seite stellen läßt. Ein Ackerbau-Kolleg unter der trefflichen Führung des deutschen Professors E. W. Hilgard, einer über die Union anerkannten Fachautorität,

Digitized by Google

ein medizinisches Kolleg, eine Rechtsschule, ein pharmazeutisches Kolleg sind mit der Universität verbunden. Das Lehrerseminar des Staates befindet sich in San Jose, ein Zweiginstitut in Los Angeles. Das Institut der Taubstummen und Blinden steht gleichfalls dem Schuldepartement unter; ebenso die 16 Waisenanstalten von Lokal- und religiösen Verbänden, die in 1880 eine Zubuße von 146,736 Dollars aus dem Schulfond erhielten.

Alle kirchlichen Sektenverbände, die eine große Zahl Kirchen in allen Teilen des Staates haben, unterhalten außerdem eine große Menge Colleges und höherer Bildungsanstalten (darunter mehrere katholische), reiche und großartig angelegte Institute, wie das Santa Clara-Kolleg (der Jesuiten) u. A. Sämtliche Lehrer der öffentlichen Lehranstalten müssen vor ihrer Anstellung eine gründliche Prüfung ablegen. Museen, wissenschaftliche Kabinets, die Akademie der Wissenschaften, das mineralogische Institut des Staates mit seinen wertvollen Sammlungen, die Kapitols-Bibliothek in Sacramento, die Korporations-Bibliotheken in San Francisco (öffentliche, kaufmännische, Handwerker-Bibliothek) u. s. w. lassen ersehen, mit welcher Sorgfalt und welchem Eifer dem Bildungsdrange im Staate Vorschub geleistet wird.

Die Wohlthätigkeitsanstalten, die den Bürgern des Staates freistehen, umfassen städtische und County-Hospitäler, zwei großartige Irrenanstalten (in Stockton und Napa, in vorzüglicher Lage, mit prächtigen Gartenanlagen), das obenerwähnte Taubstummen- und Blinden-Institut, das künftige Veteranenheim in Napa u. s. w. Das Staatszuchthaus befindet sich in St. Quentin an der Bai, unweit San Francisco.

Das gesammte steuerbare Eigentum wurde im Jahre 1880 mit 642,610,000 Dollars angegeben, welcher Betrag kaum die Hälfte des Wertes beträgt. Sämt-

Digitized by Google

liche für das Jahr 1879/80 im Staate veranschlagten Steuern beliefen sich auf 10,136,353.09 Dollars, was eine Rate von ca. 1.85 Prozent erzielt. Das steuerbare Eigentum ist in 1881 mit 658,691,059 Dollars angegeben. Die Steuer auf liegendes und persönliches Eigentum ist zuletzt (1881) mit 65.5 Cents für je 100 Dollars der Einschätzung festgesetzt. Die Gesamtrate in den einzelnen Counties rangiert von 1.10—2.75 Doll. per 100 Dollars Wert des stets niedrig veranschlagten Eigentums.

Die gesamte Staatsschuld betrug im Jahre 1880 3,403,000 Dollars (209,745 Dollars Zinsen, außerdem 105,000 Dollars Zinsen für Eisenbahn-Obligationen), die Schulden der Counties, Gemeinden, Städte u. s. w. 9,673,724 Dollars; Gesamtschuld 13,076,724 Dollars.

Digitized by Google

Register.

Adler, Dr. Felix 27.
Ahlborn House, San Francisco 21 ff.
Alameda Company 122.
Alameda, County 63. 139.
Allgem. deutscher Frauen-Verein San Francisco 26.
Allgemeine Deutsche Unterstützungs-Gesellschaft San Francisco 5. 26.
Alvarado, Ort 122.
Amador County 50. 51.
Anaheim, Kolonie 58. 67. 80. 92 ff. 143. 145.
Anaheim-Plan, der 95.
Anglo-Kalifornische Bank 75
Arlington Hotel 107.
Arizona, Terr. 15.
Arpad Haraszthy & Co. 150
Atchison-Topeka-Santa Fé Bahn 15.
Atlas Peak 110.
Auburn, Stadt 50. 51.

Bai Counties 63.
Bakersfield, Ortschaft 46.
Baldwin-Hotel, San Francisco 22 ff.
Baldwin, E. J. 145.
Baldwin Theater, San Francisco 24.
Banner Packing Co. 140.
de Barth Shorb, Weinfabrikant 55. 142.
Berkeley, Stadt 97. 102. 155.
Bieber, N., Kolonist 39.
Bieber, Stadt 39.
Big Valley (Thal) 38. 39.
Blowers, Kolonist 81.
Blake's Peak 110.
Böckmann, F., Kolonist 94.
Bremervörder Verein, San Francisco 25.
Briggs, Arthur R., Präs. 30.
Buena Vista, See, 35.
Burdorff, H., Kolonist 94.
Butte County 36. 50 ff. 71. 72.

Calaveras County 50. 121.
California alta 33.
California Democrat 92.
California Southern Bahn 59.
California Theater, 24.
Carmel, Missionsstation 62.
Central-Pacific-Eisenbahn-Gesellschaft 11. 39. 51. 70.

Digitized by Google

Chicago Hotel, San Francisco 21 ff.
Chico, Stadt 41.
Chinatown, San Francisco 29.
Clear Lake (See) 64.
Cliff House, San Francisco 30.
Coast range 35.
Cohe, Elfeldt & Co. 140.
Colfax, Stadt 51.
Coloma, Stadt 50. 51.
Colorado Fl. 52. 54. 73.
Coloradowüste 15. 106.
Colton, Station 16. 59. 80. 108. 140. 142.
Columbia, Stadt 51.
Columbus, Kolonie 15.
Colusa County 36. 40. 119.
Compagnie Commerciale in Antwerpen u. Bordeaux 12.
Concordia, San Francisco 25.
Conrad, Kolonist 95.
Contra Costa County 63.
Cooper, Elwood, Farmer 147.
Coronado, Inseln 108.
Crafton, Kolonie 81.
Cucomungo, Weinberg 59.
Cutting Packing Co. 139.

Deming, Neu-Mexiko 15.
Davisville, Stadt 152.
Depas, E. & Co., Bordeaux 13.
Deutsche Gardefüsiliere, San Francisco 27.
Deutscher Schulbund, San Francisco 28.
Deutscher Verein, San Francisco 25.
Dolores, Mission 33.
Duarte, Kolonie 81.

Easton, Wendell, Präs. 75.
Easton & Eldridge 75.
Eintracht, Unterstützungs-Verein, San Francisco 26.
Einwanderungs-Gesellschaft von Kalifornien 30. 38.
Einwanderungs-Gesellschaft von Shasta County 38.
Eldorado County 50. 51. 71.
Eldridge, Oliver 75.
El Paso, Tex., 15.
Erste Israelitische Wohlthätigkeits-Gesellschaft San Francisco 26.
Etiwanda, Kolonie 81.
Eureka, Wohlthätigkeitsgesellschaft San Francisco 26.

Fall River Valley, 38.
Flatonia, Tex., Kolonie 15.
Foothills 43. 49 ff. 64. 68. 72 ff. 102. 134. 148.
Foothill Counties 50. 51 ff.
Forstpflanzungsgesetz 70.
Fresno County 43. 47. 50. 68. 73. 81. 83. 88. 121. 128. 152.
Fresno Kolonien 80. 140.
Freye, F. H., Kolonist 94.
Frink, George W. 75.
Fröbel's Kindergarten, San Francisco 27.

Galveston-Harrisburg- und San Antonio-Bahn 11. 14.
Gambrinus, Unterstützungs-Gesellschaft San Francisco 26.
Gegenseitige Orangen-Kompanie 145.
Genée, Ottilie 24.
Georgetown, Stadt 50. 51.
Germania-Klub San Francisco 25.

Digitized by Google

Germania, Turnverein von Los Angeles 25.
Gesang-Verein Lyra, San Francisco 25.
Gesetz gegen die Kuliarbeiter-Einfuhr 6.
Gilroy, Station 73.
Glenn, Dr. Hugh J., Farmer 119.
Glenwood Cottage 108.
Goldnes Thor 21.
Golden Gate Park, San Francisco 29.
Goose Lake Valley 38.
Goschen, Stadt 73.
Grand Hotel, San Francisco 24.
Grand Opera House, San Francisco 24.
Graß Valley, Stadt 51.

Hamburg-Altonaer Verein, San Francisco 25.
Handelslinie in Antwerpen und Bordeaux 12.
Hanford, Stadt 46.
Hartmann, Julius & Co., Antwerpen 13.
Hartung, Fr., Kolonist 95.
Havilah, Stadt 51.
Heimstätte-Gesetz 68.
Highland Springs, Badeort 64.
Hilgard, E. W., Prof. 97. 156.
Hinrichs, Gustav, Musikdirektor 28.
Hoag, Einwanderungs-Kommissär 42.
Hollister, W. W., Schafzüchter 124.
Hollister, Stadt 73.
Homestead Law 68.
Hospital, deutsches, in San Francisco 26.
Hotel Rhein, San Francisco 21 ff.
Hot Springs Valley 38.
Houston, Tex. 14.
Howard, Chas. Webb, Viehzüchter 131.
Humboldt County 65. 121. 130. 136.
Huron, Paß 73.

Jackson, Cal. 51.
Jersey Farm Dairy 129.
Immigration Association of California 4. 30.
Israelitischer Damen-Nähverein, San Francisco 26.
Israelitischer Frauen-Verein, San Francisco 26.
Israelitischer Wohlthätigkeits-Frauenverein, San Francisco 26.

Kalifornien, Universität von 155.
Kalifornische Jäger, San Francisco 27.
Kalifornischer Turnverein 25.
Kalifornische Ueberländzüge 17 ff.
Kaskaden-Gebirge 122.
Kern County 43. 45. 50. 68. 73. 121. 128.
Kern See 35.
Kimball, Frank, A., Pflanzer 59. 146.
King, Morse & Co. 140.
Kolonisystem 80 ff., 83.
Korn, F. A., Kolonist 95.
Kronheim, W., Kolonist 94.
Kuliarbeiter, Gesetz gegen die Einfuhr der 6.

Digitized by Google

Kurosiwo, der 100.
Küstengebirge 35.

Lake County 64 ff.
Land-Grant Gesellschaften 71.
Langenberger, A., Kolonist 95.
Lassen County 39. 133.
Lathrop, Stadt 17. 72.
Leland Stanford, Exgouverneur 133.
Lemoor, Stadt 46.
Lick House, San Francisco 22.
Liederkranz, San Francisco 25.
Los Angeles, Stadt 16. 57 ff. 156.
Los Angeles County 14. 45. 52 ff. 55. 59. 67. 72 ff. 81. 99. 105. 108. 104 ff. 115. 119. 135. 141. 142. 144 ff.
Los Angeles-Fluß 57.
Luling, Tex. 15.
Lust, A. & Co. 140.
Lust, J. 140.
Lyra, Gesangverein in San Francisco 25.

Madera, Station 16.
Marin County 63. 130.
Mariposa, Stadt 51.
Mariposa County 50. 121.
Marysville, Stadt 40 ff.
Mendocino, County 64 ff. 121 ff.
Menzel, R., Kolonist 95.
Merced County 43. 45. 48. 73.
Merry, W. L., Vizepräs. 30.
Meyrick, Henry, Landagent 63.
Miller & Lux, Schlachtviehzüchter 132.
Mills, Landkommissär 42.
Mission-Turnverein, San Francisco 25.
Modoc County 39. 121.
Mohave-Wüste 99.
Monterey, Stadt 34. 62. 106.
Monterey County 61. 62. 63. 73.
Morgan-Bahn 11. 14.
Musikfonds-Gesellschaft, San Francisco 26.
Mussel-Slough-Distrikt 46. 74. 81.

Nadeln des Coloradoflusses 73.
Napa County 63 ff 115. 139. 148. 150.
Napa, Stadt 156.
National City, Stadt 59.
Nevada City, Stadt 50. 51.
Nevada County 50. 51. 71.
Nevada, Staat 39.
New Atlantic Hotel, San Francisco 21 ff.
New Castle, Stadt 50.
New Hall, Stadt 60 ff.
New Orleans, La. 14
New Orleans-Route 14 ff.
Nord Anaheim, Kolonie 94.
Norddeutscher Lloyd 13.
Norddeutscher Verein, San Francisco 25.
Nordhoff, Charles 56. 80.
North Beach-Liederkranz, San Francisco 25.
North Beach Turn-Verein San Francisco 25.

Oakland, Stadt 20. 63. 102. 140.
Oakland Turnverein 25.
Oberkalifornien 33.
Ojai, Thal 60. 107.
Orange, Kolonie 145.

Digitized by Google

Orangethorpe, Kolonie 94.
Oregon Bahn 51. 71. 72.
Oregon, Staat 39.
Oroville, Stadt 42. 51.
Oesterreichische Militär-Unterstützungs-Gesellschaft, San Francisco 26.
Oesterreichische Unterstützungs-Gesellschaft, San Francisco 26.

Pacific Coast Land Büreau 32. 74.
Pacific Israelitische Waisenhaus-Verein San Francisco 26.
Palace Hotel, San Francisco 22. 23.
Pasadena, Kolonie 55. 81. 145.
Paso Robles, Station 61.
Paß Huron 73.
Philharmonische Gesellschaft, San Francisco 28.
Placer County 50. 51. 71. 144.
Placerville, Stadt 51.
Plumas County 50. 71.
Pleasant, Thal 139.
Point Concepcion 104.
Point Reyes District 130.
Preemption Law 70.

Raffelghem und van Dornhöfer, Antwerpen 13.
Raydt, W. & Co., Antwerpen 13.
Red Bluff, Stadt 41. 103.
Redding, Stadt 36, 38. 39.
Redlands Kolonie 81.
Reiser, Theodor, Kolonist 95.
Reno, Station 39.
Riverside, Kolonie 16. 55. 59. 80. 87. 108. 142 ff. 144. 151.
Rose, L. J., Obstzüchter 55. 142. 145.
Ruß, Josef, Viehzüchter 130.
Ruß House, San Francisco 22.
Russian River 122.

Sacramento, Stadt 40 ff. 43. 103. 136. 144.
Sacramento County 64. 71. 121.
Sacramento Fluß 35 ff. 49. 71 ff. 81 ff. 98. 102. 122. 136. 139. 144. 149.
Sacramento Turnverein 25.
San Antonio, Tex. 15.
San Benito, Stadt 73.
San Benito County 62. 124.
San Bernardino, Stadt 16. 59.
San Bernardino County 45. 52 ff. 55. 59. 67. 73. 80. 104 ff. 121. 135. 140 ff. 142. 145. 151.
San Buenaventura, Stadt 60.
San Diego, Stadt 33. 59. 99. 105. 108.
San Diego County 52 ff. 59. 67. 104 ff. 109. 134. 135. 141. 145 ff.
San Francisco, Stadt 14. 19 ff. 33. 54. 58. 61. 72 ff. 101. 103 ff. 109. 114 ff. 139 ff.
San Francisco Damen-Schützenverein 27.
San Francisco Füseliere 27.
San Francisco Grütli-Verein 25.
San Francisco Liedertafel 25.
San Francisco Männerbund 25.
San Francisco Männerchor 25.

Digitized by Google

San Francisco Schützenklub 27.
San Francisco Schützenverein 27.
San Francisco Turnverein 25.
San Francisco Verein 25.
San Gabriel-Thal 16. 55. 95. 108. 142 ff. 144.
San Joaquin-Bahn 51.
San Joaquin County 43. 119.
San Joaquin Thal 16. 35. 43 ff. 49. 67. 81. 82. 99. 102 ff. 114 ff. 121. 130. 140. 144. 149. 152.
San Jose, Stadt 63. 72 ff. 101. 138 ff. 156.
San Jose Packing Co. 140.
San Luis Obispo County 61. 119.
San Mateo County 63. 121.
San Miguel, Stadt 61.
San Rafael, Stadt 101. 109.
Santa Barbara, Kurort 60. 106. 107.
Santa Barbara County 52 ff. 61. 67. 99. 101. 104 115. 119. 134. 135. 141. 145 ff.
Santa Clara College 156.
Santa Clara County 63. 122. 130.
Santa Clara Thal 60. 63. 73. 138.
Santa Cruz, Seebad 62. 106.
Santa Cruz County 62. 63. 73. 130.
Santa Monica, Hafen 58. 106.
Santa Paula, Stadt 145.
Santa Rosa, Stadt 139.
Schulenburg, Tex. 15.
Schünemann-Pott, Dr. 27.
Schwaben-Verein, San Francisco 25.
Schweizer Scharfschützen, San Francisco 27.
Schweizer Schützenklub, San Francisco 27.
Seguin, Tex. 15.
Serra, Junipero, Missionar 33.
Shafter, Gebr., Viehzüchter 131.
Shasta County 35 ff. 71. 72. 135.
Shasta Mount 35.
Sierra Madre 16.
Sierra Madre Villa 108.
Sierra Nevada 35. 47. 49. 52. 72. 82. 97 ff. 114 ff. 130. 148.
Siskiyou County 40. 71. 121. 136.
Skandinavische Kolonie 83.
Smith, „Graf" 23.
Sneath, R. G., Farmer 129.
Solano County 63. 139.
Sonoma County 63 ff. 122. 131. 139 ff. 148. 150.
Sonoma, Mission 33.
Sonoma Turn-Verein 25.
Sonora, Stadt 51.
Sozialistischer Männerchor, San Francisco 25.
Standard Packing Co. 140.
Stanislaus County 43. 73. 119.
Stearns-Rancho, Kolonie 58.
Steinhardt, W., Kfm. 30.
Stockton, Stadt 43. 48. 103. 109.
St. Quentin, Stadt 156.
Street, E. H., Sekret. 31.
Sulphur Valley 38.
Sutter, Kolonist 40.
Sutter County 50. 71. 119.
Sutter Creek, Stadt 51.

Digitized by Google

Sutters Farm 40.
Südkalifornien 16. 52 ff.
Südpacificbahn 15. 46 ff. 57. 70. 73.

Tamalpais, Berg 101. 109.
Tehachapi-Paß 73.
Tahoe, See 106.
Tehama County 36. 40. 50. 71. 72. 119.
Tejon-Paß 35. 43.
Teutonia, San Francisco 25.
Thalia Verein, San Francisco 25.
Timber Culture Law 70.
Tomales Bai 130.
Tomales Point 130.
Tres Pinos 73.
Tucson, Ariz. 15.
Tulare City, Stadt 46.
Tulare County 43. 45. 46. 47. 50. 68. 73 ff. 81. 128.
Tulare See 35. 98.
Tuolumne County 50. 51.
Turnsektion der Eintracht, San Francisco 25.
Turnverein „Vorwärts", San Francisco 25.
Tustin City, Stadt 145.

Unabhängige Scharfschützen, San Francisco 27.
Universität von Kalifornien 155.

Vacaville, Fruchtdistrikt 63. 139.
Ventura County 52 ff. 60. 67. 104. 107. 115. 135. 141. 145.
Visalia, Stadt 46.
Vorkaufsgesetz 70.

Walhalla Gesangverein, San Francisco 25.
Washington Kolonie 88.
Weimar, Tex. 15.
Wells, Fargo & Co. 154.
Westminster, Kolonie 81. 145.
Wilde, F. B., Sekr. 75.
Wilmington, Hafen 58.
Wilson & Shorb, Obstzüchter 145.
Wilson, Don Benito, Obstzüchter 142.
Wolfskill, Obstzüchter 142. 145.
Woodland, Stadt 41.
Woodwards Garden, San Francisco 30.

Yolo County 36. 71.
Yosemite-Thal 16.
Yuba, County 50. 71.
Yuma, Ariz. 15.

Zeyn, John P., Kolonist 95.

Digitized by Google

Ergänzungen des Artikels „Das Weinland Kalifornien.“ (Seite 148.)

Staatliche Weinbau-Kommissionen. — Bedeutende Rebzüchter und Weinfabrikanten.

Der Staat Kalifornien ist durch Legislaturverordnung seit Jahren in 9 Weindistrikte geteilt, deren jedem ein Kommissär, von der Regierung ernannt, vorsteht. Diese Weinbau-Kommission, aus neun Mitgliedern bestehend, beschäftigt sich angelegentlichst mit den Weinbauinteressen des Staates, erteilt Jedem auf Anfrage unentgeldlich Rat und Auskunft, versendet Publikationen ꝛc. und trifft strengste Vorkehrungen gegen Verbreitung oder Einschleppung der Reblaus. Die angesehensten und erfahrensten Weinbauinteressenten des Staates bilden diese Behörde.

Zu den bedeutendsten kalifornischen Rebzüchtern und Weinfabrikanten gehören unter vielen anderen: Chas. Köhler (Köhler & Fröhling, Sonoma und Los Angeles), Krug, Schäffer (Napa), J. Gundlach & Co., Bundschu (Sonoma), Lachmann, de Barth Shorb, J. J. Rose (Rose & Stern), J. E. Baldwin (San Gabriel), Dreyfuß (Anaheim), West, Briggs, Blowers (Rosinen), Eisen (Fresno), Gouverneur Stanford (Vina, Tehama-County) u. s. w.

Digitized by Google

New Atlantic Hotel,

No. 207, Montgomery Avenue, oberhalb Kearny-Str.,
San Francisco.

Claus Kock, Eigentümer.

Dieses höchst zentral gelegene Hotel enthält ca. 120 freundliche, helle und bequem möblierte Zimmer und empfiehlt sich besonders Einwanderern und deren Familien, die sich einige Zeit in San Francisco aufhalten wollen. Es ist eines der besten Hotels in der Stadt und kann in bezug auf die vorzügliche deutsche Kost und freundliche Bedienung nicht übertroffen werden.

Preis für Kost und Logis per Tag 1 Dollar, per Woche 5 Dollars.

☛ **Beste Accomodation für Familien. Passagiere und Gepäck werden unentgeltlich von und nach dem Hause befördert.**

HOTEL RHEIN,

San Francisco, Kal.
909 Kearny Strasse, Ecke Jackson-Strasse.
John N. Meyer, Eigentümer.
Kost und Logis per Woche 5 Dollars,
per Tag 1 Dollar.
Einzelne Mahlzeiten 25 Cents.
Passagiere werden kostenfrei nach und von dem Hause befördert.
Keine Chinesen beschäftigt.

J. Steiner. **Anton Gamma.**

Helvetia Hotel,

431 und 433 Pine Strasse,
zwischen Montgomery und Kearny-Strasse,
San Francisco.

Dieses Haus ist ein feuerfestes Gebäude, vollständig neu eingerichtet und aufs beste ventiliert. Die Zimmer sind mit Springfeder-Betten versehen, für Familien oder einzelne Leute eingerichtet.
Kost per Woche 4 Dollars.

Kost und Logis von 5—6 Dollars per Woche.

Steiner & Gamma, Eigentümer.

Digitized by Google

Kolonie Germania.

Diese deutsche Kolonie liegt an der Texas und Pacific Eisenbahn-Station **Lagonda,** welche für eine rein deutsche Kolonie-Stadt-Anlage reservirt worden ist. Dieselbe liegt an der Grenze von Martin und Tom Green Counties, Texas, Nord-Amerika, und ist zehn Meilen westlich von der deutschen Kolonie Marienfeld entfernt. In der Kolonie-Anlage Germania werden **deutschen Einwanderern** folgende Vorteile geboten: Herrliches gesundes Klima, gutes Wasser, vortreffliche Absatzmärkte und die beste Viehweide in der Welt. Eisenbahn-Land für 12 bis 16 Mark den Acker auf zehnjährigen Kredit, und Staats-Schul-Land für 8 bis 12 Mark auf 30jährigen Kredit.

Das Land ist äusserst fruchtbarer Prairieboden, auf welchem Weizen, Gerste, Hafer, Roggen, Mais, Wein, Obst, Kartoffeln und Gemüse gut gedeihen. Ein geräumiges Haus mit Küchen-Geräthen für die freie Benutzung von Einwanderer-Familien befindet sich in der Kolonie. Wegen Weiterem wende man sich an

Gust. Bahnert, Vorst. d. Kolonie, Lagonda Station via Marienfeld, P. O. Martin Co., Texas, N. A.,
F. E. Rösler, Einwander.-Agent, Marshall, Texas,
W. H. Abrams, Land-Commission., Marshall, Texas,

oder an die Auswanderungs-Passage-Agenturen:

C. A. Voigt, Leipzig, Ritterstrasse 29, I, und Chemnitz, Innere Johannisstrasse 24.
Ernst Voigt, Dresden, See-Strasse 21.

Prescott House,

Südwest-Ecke von Kearny-Straße und Montgomery-Avenue,

San Francisco.

J. W. Becker, Eigentümer.

Das größte und beste deutsche Hotel in San Francisco. — Passagiere, die von Deutschland kommen und einige Zeit in San Francisco zu verweilen gedenken, finden in diesem höchst angenehm und zentral gelegenen Hotel schöne, geräumige und nettmöblierte Zimmer, ganz vorzüglichen deutschen Tisch und die zuvorkommendste Bedienung.

Preise sehr mäßig.

Digitized by Google

Zum grossen Auswandererhause.



Meyer & Co.

Hamburg, Theerhof No. 5, 6, 7 und 8,

unmittelbar an den Hamburg-Berliner, Hamburg-Venloer, Hamburg-Lübecker und Altona-Kieler Eisenbahnen und in der Nähe des Hafens.

Preise für Logis mit vollständiger Beköstigung per Tag
I. Klasse Mk. 3, II. Klasse Mk. 2, III. Klasse Mk. 1.50 Pfg.

Im Hause befindet sich ein Lager von allen Artikeln, als: Matratzen, Decken, Blechgeschirr ꝛc., die der Auswanderer für die Seereise bedarf, bis in die kleinsten Details, zu den billigsten und festen Preisen.

Ueber alle von Hamburg nach Amerika, Australien, so wie nach allen Plätzen der Welt abgehende Dampf- und Segelschiffe wird auf portofreie Briefe genaue Auskunft erteilt und die besten Gelegenheiten für Passagiere und Auswanderer unentgeltlich nachgewiesen.

Alle Sorten engl., span. und amerik. Geldes sind daselbst zu haben und werden alle Münzsorten ohne Verlust in Zahlung angenommen, wie auch Wechsel auf alle Plätze Amerika's vermittelt.

Auswanderer!

Jede gew. Auskunft, sowie wertvolle Karten und Brochüren, die Verhältnisse des Staates **Wisconsin** als geeignetstes Ziel der deutschen Auswanderung betreffend, sendet, auf Wunsch, gratis und portofrei der Europäische Commissär der Einwanderungsbehörde genannten Staates:

K. K. Kennan, Basel, Schweiz.

Digitized by Google

Ahlborn House,

319—323 Dupont Straße, zwischen Bush und Sutter Str.,

San Francisco.

Das größte und feinste deutsche Hotel

an der Pacific-Küste.

CHAS. AHLBORN & GEO. BOECKMANN, Eigentümer.

Dieses prachtvolle, höchst zentral gelegene und aufs feinste und eleganteste eingerichtete Hotel empfiehlt sich einem reisenden Publikum bestens.

Dasselbe enthält 120 aufs bequemste und eleganteste möblierte Zimmer — sämtlich hell, freundlich und luftig.

Der Speisesaal ist kürzlich um's doppelte vergrößert, und accomodiert nunmehr 160 Personen zur selben Zeit. — Der Tisch im Ahlborn Haus ist anerkannt der beste in San Francisco.

Für die beste Bedienung und größte Aufmerksamkeit ist die langjährige Geschäftserfahrung der kulanten Eigentümer, der Herren Ahlborn & Boeckmann, hinlängliche Garantie. Ein Elevator ist zur Bequemlichkeit der Gäste angebracht.

Kalifornien.



Kalifornien.

Jeder, der auszuwandern gedenkt, sollte sich den **Führer durch Kalifornien** beschaffen, bevor er sich entscheidet, wohin er geht. Alle Auswanderungs-Agenten liefern denselben gratis oder man wende sich an

W. G. Kingsbury, 41 Finsbury Pavement, London.

Digitized by Google

PACIFIC COAST LAND BUREAU

CORPORATION.

(Landbüreau der Küsten des Stillen Ozeans.)

Präsident: **Wendell Easton,**
Vice-Präsident und Gen. Menager: **Geo. W. Frink.**
Schatzmeister: **Anglo-Californian Bank**
Secretair: **F. B. Wilde.**

Directoren:
J. O. Eldridge. Grant I. Taggart.
G. W. Frink. F. B. Wilde.
Wendell Easton.

Hauptbüreau: 22 Montgomery Street, San Francisco.

Agenturen in jedem Countysitz des Staates.

General-Agentur

für die Ländereien der Central- und Süd-Pacific-Eisenbahngesellschaften, auch für Verkauf und Tausch von bebauten Ländereien.

Anweisungen und Auszahlungen

nach und von Amerika.

Dieselben **sichern** dem Berechtigten oder seinen Angehörigen das **Kapital in allen Fällen**, selbst **bei Verlorengehen der Anweisungen.**

Die Auszahlung derselben erfolgt in **New York** bei unsrem **eignen Hause** oder **dessen Korrespondenten in den Vereinigten Staaten**, meist deutschen Bankhäusern, die bereit sind, den Inhabern nach Möglichkeit **mit Rat beizustehen.**

Anweisungen und **Auszahlungen nach Europa** können durch **dieselben Korrespondenten** in **Amerika** vermittelt werden. Auszahlungen werden den **Empfängern franko** ins Haus gesandt.

Die **Namen unsrer Korrespondenten in allen Orten Deutschlands** und **Amerikas**, bei welchen solche Anweisungen jederzeit zu **festen billigsten Kursen** zu haben sind, werden wir auf Anfrage sofort mitteilen.

Knauth, Nachod & Kühne,
Leipzig: 85 Brühl. **New York:** 5 u. 7 South William Street.

Digitized by Google

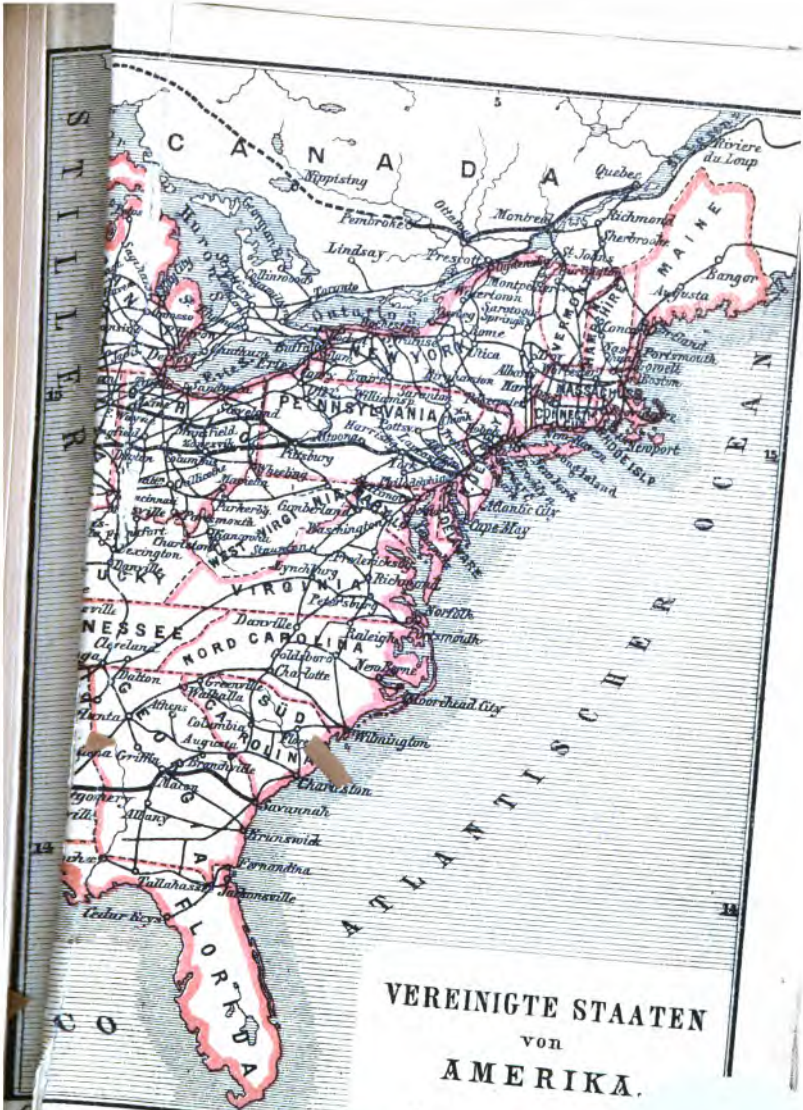

VEREINIGTE STAATEN von AMERIKA.

Google

WELTPOST-VERLAG



Digitized by Google

Digitized by Google

Digitized by Google

Digitized by Google

Digitized by Google

THE NEW YORK PUBLIC LIBRARY
REFERENCE DEPARTMENT

This book is under no circumstances to be taken from the Building

form 410

Digitized by Google

Digitized by Google

Digitized by Google